

# РЕД ВОЖЊЕ

## 4.2

ЗА ПРУГЕ И ДЕОНИЦЕ ПРУГА:

ERDUT (HŽI) – БОГОЈЕВО – СУБОТИЦА / СУБОТИЦА ТЕРЕТНА  
СУБОТИЦА / СУБОТИЦА ТЕРЕТНА – ХОРГОШ – RÖSZKE (MAV ZRT)  
НОВИ САД / НОВИ САД РАНЖИРНА – ФУТОГ – БОГОЈЕВО  
ВРБАС – СОМБОР  
СУБОТИЦА – СУБОТИЦА ФАБРИКА  
СУБОТИЦА – СУБОТИЦА БОЛНИЦА

На деоници пруге Суботица – Суботица теретна – Блок 1 Суботица  
заустановни пут је 1500 m, на деоници Суботица – Хоргош – државна  
граница од км 3+848 пб до државне границе зауставни пут је 1000 m, на  
осталим пругама зауставни пут је 700 m  
Возно особље се обавештава о променама у саобраћају и о променама  
укрштавања, осим на прузи Богојево – Суботица и Суботица – Хоргош –  
државна граница

Важи од 15.12.2024. до 13.12.2025.

Само за службену употребу

Београд, 2024.

---

За ово издање задужен је Сектор за приступ железничкој инфраструктури и Сектор за ИТ  
„Инфраструктура железнице Србије“ а.д.

---

Уређивање Књижице реда вожње  
Сектор за приступ железничкој инфраструктури

Припрема за штампу  
Сектор за приступ железничкој инфраструктури  
Сектор за ИТ

Тираж: 549 примерака












## САДРЖАЈ

## Страна

Измене, допуне и исправке реда вожње.....	4
Тумачење ознака и објашњења.....	5
Преглед табела књижице реда вожње.....	9
Преглед службених места, удаљености и највећих допуштених брзина.....	11
Преглед ограничених брзина.....	13
Преглед службених места са ограниченим радним временом.....	14
Преглед службених места и возова које скретничар не дочекује код улазне скретнице.....	20
Преглед затвора колосека за редовно одржавање.....	21
Преглед деоница за одржавање пруга.....	22
Преглед деоница за одржавање ТТ постројења.....	23
Преглед деоница за одржавање СС постројења.....	23
Преглед деоница за одржавање КМ.....	24
Списак пруга.....	24
Ред вожње возова 4.2.....	25
Регистар возова по странама ред вожње 4.2.....	165
Регистар возова по странама за измене реда вожње.....	188










## ТУМАЧЕЊЕ ОЗНАКА И ОБЈАШЊЕЊА

1.            =    Редом вожње предвиђена вожња у скретање (колона 6<sup>1)</sup> испред одговарајућег времена доласка или поласка у зависности да ли је вожња у скретање при уласку или изласку).
  
2.            =    Улазак воза на слепи (крњи) колосек ограниченом брзином од 30 km/h (колона 6<sup>1)</sup> испред времена доласка).
  
3.            =    Улазак моторног воза ограниченом брзином од 10 km/h на колосек који је заузет оваквим возовима у станицама у којима главни колосеци нису подељени прописаним сигнаlima на ограничене одсеке пута вожње (колона 6<sup>1)</sup> испред времена доласка).
  
4.            =    Улазак теретног воза са 30 km/h на колосек на којем возу није обезбеђен пут претрчавања на излазној страни због маневрисања (колона 6<sup>1)</sup> испред времена доласка).
  
5.            =    Службено место за односни воз није поседнуто. Главни сигнали изузетно не важе за односни воз када кроз њега пролази у време прописаног прекида службе. Воз пролази кроз службено место брзином од 50 km/h уколико није прописана нижа ограничена брзина (колона 6<sup>1)</sup> испред времена доласка). Ова ознака се не уписује код службених места на ТК прузи.
  
6.            =    Службено место за односни воз није поседнуто само одређеног дана, а главни сигнали изузетно не важе за односни воз. Воз пролази кроз службено место брзином од 50 km/h уколико није прописана нижа ограничена брзина (колона 6<sup>1)</sup> испред времена доласка/поласка). Звездича (\*) десно изнад црног кључа означава да службено место за односни воз није поседнуто у дане државних и верских празника који се обележавају нерадно.
  
7.            =    Црни квадрат са стрелицом означава гурани воз (колона 6<sup>1)</sup> испред времена поласка).
  
8.            =    Цртица означава редом вожње непредвиђену или технички неостварљиву вожњу преко распутнице или скретничког подручја (колона 2<sup>1)</sup> или 3<sup>1)</sup>).
  
9.            =    Стрелице према горе означавају вожњу по неправилном колосеку на двоколосечној прузи (колона 6<sup>1)</sup> испред времена поласка).
  
10.           =    Вертикалном линијом повезане хоризонталне цртице означавају пругу или део пруге на којој се саобраћај узастопних возова одвија у станичном или одјавном размаку (колона 7<sup>2)</sup> и на графикону).
  
11.           =    Вертикална линија у виду повезаних косих крстића означава пругу или део пруге с међустаничном зависношћу (колона 7<sup>2)</sup> и на графикону).

<sup>1)</sup>Преглед реда вожње возова

<sup>2)</sup>Преглед службених места, удаљености и највећих допуштених брзина

- |     |   |  |
|-----|---|--|
| 12. |  | = Вертикална линија у виду повезаних кружића, означава пругу или део пруге опремљен АПБ-ом (колона 7 <sup>2)</sup> и на графикону).  |
| 13. |  | = Вертикална линија у виду повезаних тачака, означава пругу или део пруге опремљен телекомандом са АПБ-ом (колона 7 <sup>2)</sup> и на графикону).                                     |
| 14. |  | = Вертикална линија у виду повезаних тачака са косим крстићем, означава пругу или део пруге опремљен телекомандом са међустаничном зависношћу (колона 7 <sup>2)</sup> и на графикону). |
| 15. |  | = Вертикална линија у виду повезаних квадрата означава пругу или део АПБ пруге са обостраним саобраћајем (колона 7 <sup>2)</sup> и на графикону).                                      |
| 16. |  | = Вертикална линија у виду повезаних црних квадрата означава пругу или део ТК пруге са обостраним саобраћајем (колона 7 <sup>2)</sup> и на графикону).                                 |
| 17. |  | = Тестераста линија означава електрифицирану пругу (на графикону).   |
| 18. |  | = Две усправне паралелне линије означавају двоколосечну пругу (на графикону).  |
| 19. | X   | = Бављење воза за превоз путника само из саобраћајних разлога (колона 6 <sup>1)</sup> испред времена доласка и на графикону).  |
| 20. | Y   | = Бављење воза за потребе путника и из саобраћајних разлога (колона 6 <sup>1)</sup> испред времена доласка и на графикону).  |
| 21. | ○   | = Воз саобраћа у дане уписане у кругу.   |
| 22. | □   | = Воз не саобраћа у дане уписане у квадрату.   |
| 23. |   | = Дани у недељи означавају се бројевима:<br>1 – Понедељак<br>2 – Уторак<br>3 – Среда<br>4 – Четвртак<br>5 – Петак<br>6 – Субота<br>7 – Недеља  |
| 24. | АС Р-1  | = Означава први режим вожње (односно 2, 3 или Е-режим) на пругама опремљеним ауто-стоп уређајима, као и у случајевима када се мења режим рада (колона 9 <sup>3)</sup> ).               |
| 25. | РДВ А-63  | = Означава режим рада (А) и број канала (63) локомотивске радио-диспечерске везе, као и у случају када се мења број канала (колона 4 <sup>1)</sup> испод имена службеног места)        |

<sup>3)</sup> Регистар возова по странама

26. 1), 2),... = Ознаке за напомене које служе да се означе ближа обавештења о називу воза, релацији, периоду саобраћаја и сл.
27. Узроци ограничених брзина означавају се приказаним скраћеницама:
- |    |   |                                       |
|----|---|---------------------------------------|
| ск | = | скретница (ако је на отвореној прузи) |
| м  | = | мост                                  |
| пп | = | путни прелаз                          |
| т  | = | тунел                                 |
| ст | = | слаб терен                            |
| к  | = | кривина                               |
| мр | = | место мерења радиоактивности          |
- У колони 4<sup>1)</sup> уписује се километарски положај почетка, узрок и величина ограничене брзине у километрима на час на следећи начин:  
км 125+375 ст:30
28. пб = Прелом брзине на отвореној прузи (колона 4<sup>1)</sup> између назива службених места). Уписује се на следећи начин:  
км 445+123 пб
29. Ознаке за пратњу возова и поседање вучних возила (колона 11<sup>3)</sup>):
- |        |   |   |
|--------|---|---|
| МВ     | = | вучно возило поседнуто само машиновођом                                   |
| ВВ     | = | воз саобраћа само с возовођом   |
| без    | = | воз саобраћа без возопратног особља                                       |
| Взм    | = | воз саобраћа само са возним маневристом                                   |
| МВ-без | = | воз саобраћа без возопратног особља, само с машиновођом на вучном возилу. |
| Кдк    | = | воз саобраћа само са кондуктером/кондуктерима                             |
30. Ознаке за ближе дефинисање врсте службеног места (иза имена службеног места, осим станица, у графикону и свим обрасцима у којима се наводи списак службених места):
- |      |   |                                      |
|------|---|--------------------------------------|
| СО   | = | саобраћајно отпремништво             |
| СТО  | = | саобраћајно-транспортно отпремништво |
| Укр  | = | укрсница                             |
| ТО   | = | транспортно отпремништво             |
| Тов  | = | товариште                            |
| Стај | = | стајалиште                           |
| МП   | = | место прелаза                        |
| Одј  | = | одјавница                            |
| ГС   | = | гранична станица на ТК прузи         |
| Расп | = | распутница                           |

31. Примери облика слова којима се означавања службена места с обзиром на улогу на прузи:
- 1) **НИШ** Назив прве и последње станице дате у табеларном прегледу реда вожње штампа се великим болдованим словима
  - 2) **РУМА** Назив службеног места штампан великим словима означава службено место већег значаја на прузи (ранжирна, распоредна, одвојна и сл. станица), односно службено место од значаја за организацију саобраћаја воза.
  - 3) **Врбница** Назив службеног места штампан болдованим словима означава службено место мањег значаја у којима саобраћај регулише отправник возова.
  - 4) **Себеш** Назив службеног места штампан обичним словима означава остала службена места (стајалишта, одјавнице, отпремништва и сл.) и станице и укрснице у којима не дежура отправник возова.
32. Примери облика бројева и слова који се користе у табеларном прегледу реда вожње:
- 1) **7813** великим болдованим бројевима означава се број воза у заглављу табеларног Прегледа реда вожње возова.
  - 2) *125.1*  
*км 31+120 см:50* курзивом се означава километража пруге (колона 1<sup>1)</sup>) и подаци о ограничењу брзине на отвореној прузи (колона 4<sup>1)</sup>).
  - 3) **40** болдованим бројевима средње величине означавају се брзине преко скретница (колоне 2<sup>1)</sup> и 3<sup>1)</sup>) и максималне брзине воза (колона 5<sup>1)</sup>).
  - 4) **2.24**  
**2.25** болдованим бројевима мање величине означавају се доласци и поласци возова (колона 6<sup>1)</sup>).
  - 5) **13.00**  
**81313** обичним бројевима мање величине означавају се време проласка воза (колона 6<sup>1)</sup>) и бројеви возова у колони 7<sup>1)</sup>.
  - 6) **РДВ А-63** ознаке за РДВ штампају се великим словима и обичним бројевима



**ПРЕГЛЕД ТАБЕЛА**  
**КЊИЖИЦЕ РЕДА ВОЖЊЕ**



ПРЕГЛЕД СЛУЖБЕНИХ МЕСТА, УДАЉЕНОСТИ И НАЈВЕЋИХ ДОПУШТЕНИХ БРЗИНА						
Највећа допуштена брзина		Службена места	Удаљеност у км		Километража пруге	Саобраћај се врши у размаку
Леви кол.	Десни кол.		Делимично	Збирно		
1	2	3	4	5	6	7
1) ПРУГА: ERDUT (HŽI) – БОГОЈЕВО – СУБОТИЦА ТЕРЕТНА						
50		ERDUT (HŽI) . . . . .	-	-	37,3	
30 (40)*		Државна граница км 041+076	3,8	3,8	41,1	
		БОГОЈЕВО . . . . .	2,7	6,5	43,8	
		Сонта . . . . .	6,2	12,7	50,0	
		Пригревица . . . . .	8,6	21,3	58,6	
		Буковачки Салаши . . . . .	7,5	28,8	66,1	
		СОМБОР . . . . .	7,4	36,2	73,5	
		Светозар Милетић . . . . .	9,9	46,1	83,4	
		Алекса Шантић . . . . .	14,1	60,2	97,5	
40 (50)**		Бајмок . . . . .	7,7	67,9	105,2	
		Скендерово стај. . . . .	6,6	74,5	111,8	
		Таванкут . . . . .	3,6	78,1	115,4	
		Љутово стај. . . . .	3,2	81,3	118,6	
		Шебешић . . . . .	5,2	86,5	123,8	
		Суботица предграђе стај. . . . .	4,4	90,9	128,2	
		СУБОТИЦА ГС . . . . .	3,7	94,6	131,9	
100		СУБОТИЦА ТЕРЕТНА . . . . .	0,8	95,4	132,7	
2) ПРУГА: СУБОТИЦА ГС – ХОРГОШ – RÖSZKE (MAV ZRT)						
100		СУБОТИЦА ГС . . . . .	-	-	0,0	*
		Блок 1 Суботица . . . . .	1,3	1,3	1,3	*
50		км 001+813 пб . . . . .	0,5	1,8	1,8	*
100		Суботица јавна складишта . . . . .	0,7	2,5	2,5	*
		км 003+848 пб . . . . .	1,3	3,8	3,8	*
		Палић . . . . .	3,9	7,7	7,7	*
		Хајдуково стај. . . . .	4,1	11,8	11,8	*
120		Бачки Виногради укр. . . . .	3,6	15,4	15,4	*
		ХОРГОШ . . . . .	8,6	24,0	24,0	*
		Државна граница км 027+897	3,9	27,9	27,9/159,7	
60		RÖSZKE (MAV ZRT) . . . . .	3,3	31,2	163,0	
3) ПРУГА: СУБОТИЦА ТЕРЕТНА – БЛОК 1 СУБОТИЦА						
100		СУБОТИЦА ТЕРЕТНА . . . . .	-	-	0,8	
		Блок 1 Суботица . . . . .	0,5	0,5	1,3	

\* Број у загради означава  $V_{\max}$  за ДМВ

\*\* Број у загради означава  $V_{\max}$  за возове за превоз путника

1	2	3	4	5	6	7	
4) ПРУГА: <b>НОВИ САД ГС – БОГОЈЕВО<sup>1)</sup></b>							
65	НОВИ САД ГС.....	-	-	0,0	*		
	ТПС Нови Сад.....	2,0	2,0	2,0			
	км 002+201 пб.....	0,2	2,2	2,2			
80	<b>Сајлово расп. и одј.</b> .....	1,1	3,3	3,3/0,0			
100	Ветерник стај.....	5,5	8,8	9,1			
	<b>Футог</b> .....	3,5	12,3	12,6			
	<b>Петровац–Гложан</b> .....	12,5	24,8	25,1			
	Бачки Маглић ТО и стај.	4,4	29,2	29,5			
	<b>Гајдобра</b> .....	6,6	35,8	36,1			
	Параге стај.....	8,1	43,9	44,2			
65	<b>Ратково</b> .....	6,3	50,3	50,5			
	ОЦАЦИ.....	8,5	58,7	59,0			
100	Озаци Калварија ТО и стај	2,3	61,0	61,3			
	<b>Каравуково</b> .....	4,1	65,1	65,4			
	Богојево Село стај.....	7,0	72,1	72,4			
	БОГОЈЕВО.....	4,1	76,2	76,5			
5) ПРУГА: <b>НОВИ САД РАНЖИРНА – САЈЛОВО РАСП. И ОДЈ.</b>							
50	20	НОВИ САД РАНЖИРНА..	-	-	1,8		
		<b>Сајлово расп. и одј.</b> ....	2,0	2,0	3,7		
6) ПРУГА: <b>ВРБАС – СОМБОР<sup>2)</sup></b>							
-	ВРБАС.....	-	-	37,7			
	Кула.....	10,0	10,0	47,7			
	Црвенка.....	7,3	17,3	55,0			
	Сивац.....	7,7	25,0	62,7			
	Нови Сивац стај.....	3,0	28,0	65,7			
	Кљајићево.....	9,8	37,8	75,5			
	Чонопља ТО и стај.....	4,2	42,0	79,7			
	СОМБОР.....	10,6	52,6	90,3			
	7) ПРУГА: <b>СУБОТИЦА ГС – СУБОТИЦА ФАБРИКА</b>						
3)	СУБОТИЦА ГС.....	-	-	0,0			
	Суботица фабрика.....	4,1	4,1	4,1			
8) ПРУГА: <b>НОВИ САД ГС – САЈЛОВО РАСП. И ОДЈ.<sup>4)</sup></b>							
80	НОВИ САД ГС.....	-	-	0,0	*		
	ТПС Нови Сад.....	2,0	2,0	2,0			
	<b>Сајлово расп. и одј.</b> .....	1,3	3,3	3,3			

<sup>1)</sup> на деоници Нови Сад - Сајлово расп. и одј. приказани су подаци за колосек „везни 1”

<sup>2)</sup> Привремено обустављен саобраћај возова

<sup>3)</sup> До км 002+330 највећа допуштена брзина је 20 km/h

<sup>4)</sup> на деоници Нови Сад - Сајлово расп. и одј. приказани су подаци за колосек „везни 2”

1	2	3	4	5	6	7
9) ПРУГА: ВРБАС – ВРБАС НОВА (десни везни)						
60	ВРБАС .....	-	-	0,0		
	ВРБАС НОВА. ....	2,2	2,2	2,2		
10) ПРУГА: ВРБАС – ВРБАС НОВА (леви везни)						
60	ВРБАС .....	-	-	0,0		
	ВРБАС НОВА. ....	2,2	2,2	2,2		

ПРЕГЛЕД ОГРАНИЧЕНИХ БРЗИНА					
А) Урачунатих у време вожње возова					
Редни број	Између службених места	Од km	До km	Брзина km/h	Разлог
1	2	3	4	5	6
1) ПРУГА: НОВИ САД – ОЏАЦИ – БОГОЈЕВО					
1	Сајлово расп. и одј. – Петровац – Гложан	11+000	13+512	40	слаб терен
2	Ратково – Оџаци	52+250	52+350	50	путни прелаз

Б) Нису урачунате при изради реда вожње					
Редни број	Између службених места	Од km	До km	Брзина km/h	Разлог
1	2	3	4	5	6

ПРЕГЛЕД СЛУЖБЕНИХ МЕСТА					
Редни број	Службено место (надзорна станица)	Непоседнуто		Служба престаје после воза	Служба почиње пре воза
		Од часа	До часа		
1	2	3	4	5	6
1) ПРУГА: СУБОТИЦА ФАБРИКА–					
1	Суботица фабрика (Суботица)	00.00	24.00	-	-
2) ПРУГА: ВРБАС –					
1	Врбас	0.00	24.00	-	-
2	Кула	0.00	24.00	-	-
3	Црвенка	0.00	24.00	-	-
4	Сивац (Црвенка)	0.00	24.00	-	-
5	Кљајићево (Сомбор)	0.00	24.00	-	-

**СА ОГРАНИЧЕНИМ РАДНИМ ВРЕМЕНОМ**

Не врши службу код воза	Суседна сл. места у којима се служба не прекида	Кључеве чува служб. место	Ст. радник дочекује/ не дочекује возове	Напомена
7	8	9	10	11

**СУБОТИЦА - ХОРГОШ**

-	Суботица	Суботица	не дочекује	
---	----------	----------	----------------	--

**СОМБОР**

-	Врбас нова и Кула	Врбас	не дочекује	
СВИХ ВОЗОВА	Сомбор	Сомбор	не дочекује	
СВИХ ВОЗОВА	Сомбор	Сомбор	не дочекује	
СВИХ ВОЗОВА	Сомбор	Сомбор	не дочекује	
СВИХ ВОЗОВА	Сомбор	Сомбор	не дочекује	

1	2	3	4	5	6
3) ПРУГА: СУБОТИЦА –					
1.	Таванкут (Бајмок)	0.00	24.00	-	-
2	Алекса Шантић (Бајмок)	0.00	24.00	-	-
3.	Пригревица	19.00	07.00	52456	70435
4.	Сонта	0.00	24.00	-	-
4) ПРУГА : БОГОЈЕВО –					
1.	Ердут	15.00*	07.00	48830	49826
5) ПРУГА: НОВИ САД –					
1.	Футог	19.00	7.00	72484	5440

Празници у Републици Хрватској:

25. и 26.12.2024, 01. и 06.01.2025; 20. и 21.04.2025; 01. и 30.05.2025; 19.06.2025; 05. и 15.08.2025;  
01., 11. и 18.11.2025. год.



7	8	9	10	11
<b>БОГОЈЕВО</b>				
СВИХ ВОЗОВА	Бајмок и Шебешић	Шебешић	не дочекује	
СВИХ ВОЗОВА	Светозар Милетић и Бајмок	Бајмок	не дочекује	
52400,70402,72402,72458 52424,52426,52428,52440 73432,73434,52423,52425 52427,52429,73431,73433 52451,52453,52455,57401 72411,5436,52432,52434, 52436,70418,70430,72478 73438,52431,52433,52437 52439,52449,70403,70419 70431,72403,72459,72479 70434,71498,72432,72434 5431,52403,52405,52409, 52413, 52415,5430,49829, 49831	Богојево и Буковачки Салаши		Дочекује за време поседања	
СВИХ ВОЗОВА	Богојево и Буковачки Салаши	Богојево	не дочекује	
<b>ЕРДУТ</b>				
				*Суботом, недељом и државним празником у РХ стално непоседнуто
<b>БОГОЈЕВО</b>				
5446,5437,54454,54456, 54458,54460,54462,54464 5436,5447,70478,71478, 72404,72442,72460,52423 52425,52427,52429,70479 73431,73433,52451,52453 52455,57401,72411,52431 52433,52437,52439,52449 72441,72461,5430,70403 70419,70431,72403,72459 72479,5431,54455,54457, 54459,54461,54463,54465 54467,	распутница Сајлово, Нови Сад путничка, Нови Сад ранжирна	Футог	не дочекује	

1	2	3	4	5	6
2	Гајдобра (Футог)	19.30	7.30	5437	5440

7	8	9	10	11
5446,54432,52434,52436 70418,70430,72478,5447, 5436,54454,54456,54458, 54460,54462,54464,52423 52425,52427,52429,70479 73431,73433,52451,52453 52455,57401,72411,70478 71478,72404,72442,72460 52431,52433,52437,52439 52449,72441,72461,70403 70419,70431,72403,72459 72479,5430,54455,54457, 54459,54461,54463,54465 54467,5431,52403,52405 52409,52413,52415,73437	Петровац- Гложан и Ратково	Гајдобра (Футог)	не дочекује	

ПРЕГЛЕД СЛУЖБЕНИХ МЕСТА И ВОЗОВА КОЈЕ СКРЕТНИЧАР НЕ ДОЧЕКУЈЕ КОД УЛАЗНЕ СКРЕТНИЦЕ		
Службено место	Број воза	Напомена
1	2	3
<b>Кула</b>	све возове	
<b>Црвенка</b>	све возове	
<b>Кљајићево</b>	све возове	
<b>Сивац</b>	све возове	
<b>Сонта</b>	све возове	
<b>Буковачки Салаши</b>	све возове	
<b>Светозар Милетић</b>	све возове	
<b>Алекса Шантић</b>	све возове	
<b>Таванкут</b>	све возове	
<b>Шебешић</b>	све возове	
<b>Футог</b>	све возове	Скретничар рукује ПП браницима
<b>Петровац-Гложан</b>	све возове	
<b>Гајдобра</b>	све возове	Скретничар рукује ПП браницима
<b>Ратково</b>	све возове	Скретничар рукује ПП браницима
<b>Оџаци</b>	све возове	Скретничар рукује ПП браницима
<b>Каравуково</b>	све возове	

ПРЕГЛЕД ЗАТВОРА ПРУГЕ ЗА РЕДОВНО ОДРЖАВАЊЕ							
Између службених места	Кол.	Време		Између возова		Извођач радова	Напомена
		од	до				
1	2	3		4		5	6
1) ПРУГА: СУБОТИЦА – БОГОЈЕВО							
Суботица Шебешић	-	07.30	14.00	6431	6432	ЕТП ЗОП	
Шебешић Таванкут	-	07.40	13.50	6431	6432	ЕТП ЗОП	
Таванкут Бајмок	-	08.00	13.30	6431	6432	ЕТП ЗОП	
Бајмок А. Шантић	-	08.10	13.20	6431	6432	ЕТП ЗОП	
А. Шантић С. Милетић	-	08.30	13.00	6431	6432	ЕТП ЗОП	
С. Милетић Сомбор	-	08.40	12.50	6431	6432	ЕТП ЗОП	
Сомбор Б. Салаши	-	12.40	16.25	5432	5434	ЕТП ЗОП	
Б. Салаши Пригревица	-	12.30	16.10	5432	5434	ЕТП ЗОП	
Пригревица Сонта	-	12.20	16.00	5432	5434	ЕТП ЗОП	
Сонта Богојево	-	12.10	15.50	5432	5434	ЕТП ЗОП	
2) ПРУГА: НОВИ САД – БОГОЈЕВО							
Расп. Сајлово Футог	-	22.10	04.00	5447	5430	ЕТП ЗОП	
Футог Петр.-Гложан	-	22.00	04.10	5447	5430	ЕТП ЗОП	
Петр.-Гложан Гајдобра	-	22.00	04.20	5436	5430	ЕТП ЗОП	
Гајдобра Ратково	-	22.15	04.40	5436	5430	ЕТП ЗОП	
Ратково Оџаци	-	22.20	04.50	5436	5430	ЕТП ЗОП	
Оџаци Каравуково	-	22.30	05.00	5436	5430	ЕТП ЗОП	
Каравуково Богојево	-	22.45	04.50	5436	5431	ЕТП ЗОП	

1	2	3	4	5	6
3) ПРУГА: ВРБАС – СОМБОР					
Врбас-Кула	-				
Кула-Црвенка	-				
Црвенка-Сивац	-				
Сивац-Кљајићево	-				
Кљајићево-Сомбор	-				

ПРЕГЛЕД ДЕОНИЦА ЗА ОДРЖАВАЊЕ ПРУГЕ			
Седиште деонице	Број телефона дежурног радника	Релација одржавања (км положај)	Напомена
1	2	3	4
Нови Сад	800/121 064/ 835-8433	105: 76+501-135+811	Пруга бр.105 и део пруге бр. 208 ремонта. Део пруге 207 до КМ 3+672 је демонтиран.
		207: 1+043-3+672	
		226: 38+048-38+333	
Гајдобра	064/ 845-28 28	207: 3+672-75+724 409: 0+103-14+525	Део пруге бр. 207 у ремонту. Наведене су старе стационаже.
Сремски Карловци	064/ 845-2831	105: 41+837-76+501 л. кол. 41+837-76+501 д. кол.	
		122: 0+485-3+689	
Суботица – Теретна	866/139 064/845-2115	105: 169+562-184+582	Пруга 105 ремонт Пруга 301: 2+330-6+139 зуатворена за саобраћај. Пруга бр.302 зуатворена за саобраћај на целој дужини.
		110: 126+700-131+062	
		201: 0+294 -27+897	
		301: 0+775-6+139	
		302: 1+255-4+000	
Бајмок	064/ 845- 2841	110: 75+900-126+700 91+586-119+610	
Сомбор	064/ 845- 2839	110: 41+074-75+900	Пруга бр. 307 је сада бр. 226 затворена за саобраћај од 31.08.2023 (тел. 59 Ф 11.09.2023)
		207: 75+724-75+946	
		226: 38+333-89+710	

ПРЕГЛЕД ДЕОНИЦА ЗА ОДРЖАВАЊЕ ТТ ПОСТРОЈЕЊА			
Седиште деонице	Број телефона дежурног радника	Релација одржавања (км положај)	Напомена
1	2	3	4
ТТ Нови Сад	064/661-79-13	105: 42+826 – 127+328	Деоница нема рад у турнусу, има присутност
		207: 1+043-79+956	
		122: 0+719-3+739	
ТТ Суботица	064/845-2413	105: 127+328 - 184+550	Деоница нема рад у турнусу, има присутност
		110: 39+164 - 131+819	
		201: 1+934-27+897	

ПРЕГЛЕД ДЕОНИЦА ЗА ОДРЖАВАЊЕ СС ПОСТРОЈЕЊА			
Седиште деонице	Број телефона дежурног радника	Релација одржавања (км положај)	Напомена
1	2	3	4
СС Нови Сад	800/122 800/214	105: 42+230 – 117+500	Деоница има рад у турнусу. Деонице Нови Сад и Врбас су спојене у СС Нови Сад
		122: 0+000 – 3+749	
		207: 1+043-75+946	
СС покретна радионица Нови Сад	800/335 064/845-2412	105: 42+230 - 82+320	Деоница нема рад у турнусу, има присутност
		122: 0+719 – 3+749	
		207: 1+043 – 75+946	
СС Суботица	866/149 866/148 064/ 810-6073	105: 117+500 – 184+398	Деоница има рад у турнусу.
		110: 101+890 – 131+500	
		201: 0+000- 26+506	
СС Сомбор	064/816-28-12	110: 42+136 – 101+890	Деоница нема рад у турнусу, има присутност
		207: 75+946 – 90+500	

ПРЕГЛЕД ДЕОНИЦА ЗА ОДРЖАВАЊЕ КМ			
Седиште деонице	Број телефона дежурног радника	Релација одржавања	Напомена
1	2	3	4
КМ Нови Сад	064/870-59-39 Жат 193	105: 36+580-129+720	Деоница има рад у турнусу
ЦДУ Нови Сад	жат 262 064/489-22-41	Територија деоница КМ : Нови Сад и Суботица	Деоница има рад у турнусу
КМ Суботица	866/118 064/810-61-83	105: 129+720–184+635 201: 1+394-27+897	Деоница има рад у турнусу

СПИСАК ПРУГА*	
Идентификациони број	Назив пруге
1	2
105	(Београд Центар) – Стара Пазова – Нови Сад – Суботица – државна граница – (Kelebia)
110	Суботица – Богојево – државна граница – (Erdut)
122	Нови Сад – Нови Сад Ранжирна – Распутница Сајлово
201	Суботица – Хоргош – државна граница – (Röszke)
207	Нови Сад – Озаци – Богојево
226	Врбас – Сомбор
301	Суботица – Суботица Фабрика
302	Суботица – Суботица Болница
	Нови Сад – Нови Сад ТПС – Распутница Сајлово (везни 1)
	Нови Сад – Нови Сад ТПС – Распутница Сајлово (везни 2)
	Врбас Нова – Врбас десни везни
	Врбас Нова – Врбас леви везни

\* Списак пруга према Уредби о категоризацији железничких пруга које припадају јавној железничкој инфраструктури („Службени гласник РС”, бр. 92 од 29. јуна 2020, 6 од 29. јануара 2021. 33 од 11. марта 2022 и 63 од 28. јула 2023. год.)



## **РЕД ВОЖЊЕ ВОЗОВА**

### **4.2**

5430	Саста- јање	км пруге	Брзина преко скретница		Службена места	V <sub>max</sub>	5432	Саста- јање
6	7	1	П 2	С 3	4	5	6	7
04.05		0.0			НОВИ САД ГС	65	10.08	
		2.0			ТПС Нови Сад			
		2.2			км 002+201 пб			
.09		3.3 0.0			Сајлово расп и одј	80	.12	
					км 005+165 ст: 30 км 011+000 ст: 40	50		
🔑 .20 .21		12.6	20	20	Футог		.23 .24	
.30 .31	70403, 70419 70431, 72403 72459, 72479 71479, 72405	25.1	20	20	Петровац-Гложан	100	С С .33 .41	5433
.35 .36		29.5	50	-	Бачки Маглић ТО и стај		.45 .46	
🔑 .42 .43		36.1	40	40	Гајдобра		.52 .53	
.50 .51		44.2			Параге стај		11.00 .01	
.56 .57	54455, 54457, 54459, 54461, 54463, 54465, 54467	50.5	40	40	Ратково		.06 .07	
					км 052+250 пп: 50			
05.04 .05		59.0	30	30	ОЏАЦИ		.14 .15	
.09 .10		61.3	20	20	Оџаци Калварија ТО и стај		.19 .20	
С С .16 .17	5431	65.4	20	20	Каравуково	65	.26 .27	52401, 52417, 52419, 52421, 72435
.25 .26		72.4			Богојево Село стај	100	.35 .36	
.31 .46		76.5 43.8	30	20	БОГОЈЕВО	С	.41 .56	5435
🔑 .55 .56		50.0	30	20	Сонта	50	🔑 12.05 .06	
🔑 06.07 .08		58.6	30	20	Пригревица		.17 .18	
С С .18 .19		66.1	20	20	Буковачки Салаши		С С .28 .29	
С 06.29		73.5	20	20	СОМБОР		С 12.39	

5431	Саста- јање	км пруге	Брзина преко скретница		Службена места	Vmax	5433	Саста- јање
6	7	1	П 2	С 3	4	5	6	7
04.00		73.5	20	20	СОМБОР	50	08.40	
С .10							.50	
С .11		66.1	20	20	Буковачки Салаши		.51	
Љ .21							09.01	
.22		58.6	30	20	Пригревица		.02	
Љ .33							Љ .13	
.34		50.0	30	20	Сонта		.14	
.43		43.8				100	.23	
С .58		76.5	30	20	БОГОЈЕВО		С .38	
05.03							.43	
.04		72.4			Богојево Село стај		.44	
.12	5430						.52	
.19		65.4	20	20	Каравуково		.53	
.25						65	.59	
.26		61.3	20	20	Оџаци Калварија ТО и стај		10.00	
.30							.04	52452, 52454, 54466, 54468, 54470
.31		59.0	30	30	ОЏАЦИ	100	.05	
					км 052+350 пп: 50			
.38							.12	
.39		50.5	40	40	Ратково		.13	
.44							.18	
.45		44.2			Параге стај		.19	
Љ .52							.26	
.53		36.1	40	40	Гајдобра		.27	
.59							.33	
06.00		29.5	50	-	Бачки Маглић ТО и стај		.34	
.04						50	.38	5432, 48902, 51602, 52402, 52404, 52410, 52466
.05		25.1	20	20	Петровац-Гложан		.39	
					км 013+512 ст: 40			
Љ .14							.48	
.15		12.6	20	20	Футог	50	.49	
					км 011+000 ст: 30			
.26		0.0 3.3			Сајлово расп и одј		11.00	
		2.2			км 002+201 пб	80		
		2.0			ТПС Нови Сад	65		
■ 06.30		0.0			НОВИ САД ГС		■ 11.04	

5434	Саста- јање	км пруге	Брзина преко скретница		Службена места	V <sub>max</sub>		Саста- јање
			П 2	С 3				
6	7	1			4	5	6	7
14.14		0.0			НОВИ САД ГС	65		
		2.0			ТПС Нови Сад			
.18		3.3 0.0			Сајлово расп и одј	80		
					км 005+165 ст: 30 км 011+000 ст: 40			
.29 .30	52401, 52417, 52419, 52421, 72451, 72455, 72485, 72487, 73435	12.6	20	20	Футог	50		
.39 .40	5433	25.1	20	20	Петровац-Гложан	100		
.44 .45		29.5	50	-	Бачки Маглић ТО и стај			
.51 .52		36.1	40	40	Гајдобра			
.59 15.00		44.2			Параге стај			
.05 .06		50.5	40	40	Ратково			
					км 052+250 пп: 50			
.13 .14		59.0	30	30	ОЏАЦИ			
.18 .19		61.3	20	20	Оџаци Калварија ТО и стај	65		
.25 .26		65.4	20	20	Каравуково	100		
.34 .35		72.4			Богојево Село стај			
.40 .55	48830, 49820, 71474, 71482	76.5 43.8	30	20	БОГОЈЕВО			
С 16.04		50.0	30	20	Сонта	50		
.05 .16		58.6	30	20	Пригревица			
.27 .28		66.1	20	20	Буковачки Салаши			
С 16.38		73.5	20	20	СОМБОР			

5435	Саста- јање	км пруге	Брзина преко скретница		Службена места	Vmax	5437	Саста- јање
6	7	1	П 2	С 3	4	5	6	7
10.46		73.5	20	20	СОМБОР	50	17.36	
.56							.46	
.57		66.1	20	20	Буковачки Салаши		.47	
11.07							.57	
.08		58.6	30	20	Пригревица		.58	
☛ .19						100	☛ 18.09	
.20		50.0	30	20	Сонта		.10	
С .29	5432	43.8					.19	52400, 70402,
.44		76.5	30	20	БОГОЈЕВО		.34	72402, 72458
.49							.39	
.50		72.4			Богојево Село стај	65	.40	
.58							.48	
.59		65.4	20	20	Каравуково		.49	
12.05							.55	
.06		61.3	20	20	Оџаци Калварија ТО и стај		.56	
.10	52402, 52404, 52410, 52446					100	19.00	
.11		59.0	30	30	ОЏАЦИ		.01	
					км 052+350 пп: 50			
.18							.08	52424, 52426, 52428, 52440,
.19		50.5	40	40	Ратково		.09	73432, 73434, 73436
.24						50	.14	
.25		44.2			Параге стај		.15	
.32							.22	
.33		36.1	40	40	Гајдобра		.23	
.39							.29	
.40		29.5	50	-	Бачки Маглић ТО и стај	65	.30	
.44	5442, 52416, 52418, 52420, 52422, 57400, 72410, 73430, 74408, 74410, 74412							5446
.45		25.1	20	20	Петровац-Гложан		.34	
							.42	
					км 013+512 ст: 40			
.54						80	☛ .51	
.55		12.6	20	20	Футог		.52	
					км 011+000 ст: 30			
13.06		0.0 3.3			Сајлово расп и одј		20.03	
		2.2			км 002+201 пб			
		2.0			ТПС Нови Сад	65		
■ 13.10		0.0			НОВИ САД ГС		■ 20.07	

5436	Саста- јање	км пруге	Брзина преко скретница		Службена места	V <sub>max</sub>		Саста- јање
			П 2	С 3				
6	7	1			4	5	6	7
21.17		0.0			НОВИ САД ГС	65		
		2.0			ТПС Нови Сад			
		2.2			км 002+201 пб			
.21		3.3 0.0			Сајлово расп и одј	80		
					км 005+165 ст: 30 км 011+000 ст: 40	50		
⚡ .32								
.33		12.6	20	20	Футог	100		
.42	5447		20	20	Петровац-Гложан			
.43		25.1	20	20				
.47					Бачки Маглић			
.48		29.5	50	-	ТО и стај			
⚡ .54								
.55		36.1	40	40	Гајдобра			
22.02								
.03		44.2			Параге стај			
.08								
.09		50.5	40	40	Ратково			
					км 052+250 пп: 50			
.16						65		
.17		59.0	30	30	ОЦАЦИ			
.21					Озаци Калварија			
.22		61.3	20	20	ТО и стај			
.28								
.29		65.4	20	20	Каравуково	100		
.37								
.38		72.4			Богојево Село стај			
.43	52423, 52425, 52427, 52429, 73431, 73433, 74401, 74403, 74405, 74407	76.5	30	20	БОГОЈЕВО	50		
С .58		43.8						
⚡ 23.07			30	20	Сонта			
.08		50.0	30	20				
⚡ .19								
.20		58.6	30	20	Пригревица			
.30								
.31		66.1	20	20	Буковачки Салаши	50		
С 23.41		73.5	20	20	СОМБОР			

<b>5440</b>	Саста- јање	км пруге	Брзина преко скретница		Службена места	V <sub>max</sub>		Саста- јање
6	7	1	П 2	С 3	4	5	6	7
<b>07.14</b>		0.0			<b>НОВИ САД ГС</b>	<b>65</b>		
		2.0			ТПС Нови Сад			
.18		3.3 0.0			<b>Сајлово расп и одј</b>	<b>80</b>		
					км 005+165 <i>ст: 30</i> км 011+000 <i>ст: 40</i>	<b>50</b>		
.29 .30		12.6	<b>20</b>	<b>20</b>	<b>Футог</b>			
.39 .40	52403, 52405, 52409, 52413, 52415, 73437	25.1	<b>20</b>	<b>20</b>	Петровац-Гложан	<b>100</b>		
.44 .45		29.5	<b>50</b>	-	Бачки Маглић ТО и стај			
.51 .52		36.1	<b>40</b>	<b>40</b>	Гајдобра			
.59 <b>08.00</b>		44.2			Параге стај			
.05 .06		50.5	<b>40</b>	<b>40</b>	<b>Ратково</b>			
					км 052+250 <i>пп: 50</i>			
.13 .14		59.0	<b>30</b>	<b>30</b>	ОЏАЦИ			
.18 .19		61.3	<b>20</b>	<b>20</b>	Оџаци Калварија ТО и стај			
<b>08.25</b>	5441	65.4	<b>20</b>	<b>20</b>	<b>КАРАВУКОВО</b>	<b>65</b>		

<b>5441</b>	Саста- јање	км пруге	Брзина преко скретница		Службена места	V <sub>max</sub>	<b>5443</b>	Саста- јање
6	7	1	П 2	С 3	4	5	6	7
<b>08.40</b>	5440	65.4	<b>20</b>	<b>20</b>	<b>КАРАВУКОВО</b>	<b>65</b>	<b>13.50</b>	
.46 .47		61.3	<b>20</b>	<b>20</b>	Оџаци Калварија ТО и стај		.56 .57	
.51 .52		59.0	<b>30</b>	<b>30</b>	ОЏАЦИ		<b>14.01</b> .02	52416, 52418, 52420, 52422, 57400, 72410, 73430, 74408, 74410, 74412
					км 052+350 <i>пп: 50</i>	<b>100</b>		
.59 <b>09.00</b>		50.5	<b>40</b>	<b>40</b>	<b>Ратково</b>		.09 .10	
.05 .06		44.2			Параге стај		.15 .16	

<b>5441</b>	Саста- јање	км пруге	Брзина преко скретница		Службена места	V <sub>max</sub>	<b>5443</b>	Саста- јање
6	7	1	П 2	С 3	4	5	6	7
<b>09.13</b> <b>.14</b>	52452, 52454, 54466, 54468, 54470	36.1	<b>40</b>	<b>40</b>	Гајдобра		<b>14.23</b> <b>.24</b>	
<b>.20</b> <b>.21</b>		29.5	<b>50</b>	-	Бачки Маглић ТО и стај		<b>.30</b> <b>.31</b>	
<b>.25</b> <b>.26</b>		25.1	<b>20</b>	<b>20</b>	Петровац-Гложан		<b>.35</b> <b>.42</b>	5434
					км 013+512 ст: 40			
<b>.35</b> <b>.36</b>	48902, 51602, 52402, 52404, 52410, 52466	12.6	<b>20</b>	<b>20</b>	Футог		<b>.51</b> <b>.52</b>	
					км 011+000 ст: 30	<b>50</b>		
<b>.47</b>		0.0 3.3			Сајлово расп и одј		15.03	
		2.2			км 002+201 пб	<b>80</b>		
		2.0			ТПС Нови Сад	<b>65</b>		
■ <b>09.51</b>		0.0			НОВИ САД ГС		■ <b>15.07</b>	

<b>5442</b>	Саста- јање	км пруге	Брзина преко скретница		Службена места	V <sub>max</sub>	<b>5444</b>	Саста- јање
6	7	1	П 2	С 3	4	5	6	7
<b>12.14</b>		0.0			НОВИ САД ГС	<b>65</b>	<b>15.38</b>	
		2.0			ТПС Нови Сад			
		2.2			км 002+201 пб			
<b>.18</b>		3.3 0.0			Сајлово расп и одј	<b>80</b>	<b>.42</b>	
					км 005+165 ст: 30 км 011+000 ст: 40	<b>50</b>		
<b>.29</b> <b>.30</b>		12.6	<b>20</b>	<b>20</b>	Футог		<b>.53</b> <b>.54</b>	
С <b>.39</b> С <b>.47</b>	5435	25.1	<b>20</b>	<b>20</b>	Петровац-Гложан	<b>100</b>	<b>16.03</b> <b>.04</b>	
<b>.51</b> <b>.52</b>		29.5	<b>50</b>	-	Бачки Маглић ТО и стај		<b>.08</b> <b>.09</b>	
<b>.58</b> <b>.59</b>	52401, 52417, 52419, 52421, 71497, 72487, 73435	36.1	<b>40</b>	<b>40</b>	Гајдобра		<b>.15</b> <b>.16</b>	48903, 51601, 51603, 52467, 52469
<b>13.06</b> <b>.07</b>		44.2			Параге стај		<b>.23</b> <b>.24</b>	
<b>.12</b> <b>.13</b>		50.5	<b>40</b>	<b>40</b>	Ратково		<b>.29</b> <b>.30</b>	



5442	Саста- јање	км пруге	Брзина преко скретница		Службена места	V <sub>max</sub>	5444	Саста- јање
6	7	1	П 2	С 3	4	5	6	7
					км 052+250 пп: 50			
13.20		59.0	30	30	ОЏАЦИ	100	16.37	
.21							.38	
.25		61.3	20	20	Оџаци Калварија		.42	
.26					ТО и стај	65	.43	
13.32		65.4	20	20	КАРАВУКОВО		16.49	

5445	Саста- јање	км пруге	Брзина преко скретница		Службена места	V <sub>max</sub>	5447	Саста- јање
6	7	1	П 2	С 3	4	5	6	7
17.20		65.4	20	20	КАРАВУКОВО		20.52	
.26					Оџаци Калварија	65	.58	
.27		61.3	20	20	ТО и стај		.59	
.31		59.0	30	30	ОЏАЦИ		21.03	
.32							.04	
					км 052+350 пп: 50			
.39	52400, 70402, 71496, 72402, 72458, 72486	50.5	40	40	Ратково		.11	52432, 52434, 52436, 70418, 70430, 72478
.40							.12	
.45		44.2			Параге стај		.17	
.46							.18	
.53						100	.25	
.54		36.1	40	40	Гајдобра		.26	
18.00		29.5	50	-	Бачки Маглић		.32	
.01					ТО и стај		.33	
.05	52424, 52426, 52428, 52440, 73432, 73434, 73436	25.1	20	20	Петровац-Гложан		.37	5436, 54454, 54456, 54458, 54460, 54462, 54464, 74400, 74402, 74404, 74406
.06							.45	
					км 013+512 см: 40			
.15	52432, 52434, 52436, 70418, 70430, 72478	12.6	20	20	Футог		.54	
.16							.55	
					км 011+000 см: 30			
.27		0.0 3.3			Сајлово расп и одј	50	22.06	
		2.2			км 002+201 пб	80		
		2.0			ТПС Нови Сад			
■ 18.31		0.0			НОВИ САД ГС	65	■ 22.10	

<b>5446</b>	Саста- јање	км пруге	Брзина преко скретница		Службена места	V <sub>max</sub>		Саста- јање
6	7	1	П 2	С 3	4	5	6	7
<b>19.14</b>		0.0			<b>НОВИ САД ГС</b>	<b>65</b>		
		2.0			ТПС Нови Сад			
		2.2			км 002+201 пб			
.18		3.3 0.0			<b>Сајлово расп и одј</b>	<b>80</b>		
					км 005+165 <i>ст: 30</i> км 011+000 <i>ст: 40</i>	<b>50</b>		
🔑 .29 .30		12.6	<b>20</b>	<b>20</b>	<b>Футог</b>			
.39 .40	5437	25.1	<b>20</b>	<b>20</b>	Петровац-Гложан	<b>100</b>		
.44 .45		29.5	<b>50</b>	-	Бачки Маглић ТО и стај			
🔑 .51 .52		36.1	<b>40</b>	<b>40</b>	<b>Гајдобра</b>			
.59 20.00		44.2			Параге стај			
.05 .06		50.5	<b>40</b>	<b>40</b>	<b>Ратково</b>			
					км 052+250 <i>пп: 50</i>			
.13 .14	52457, 52459, 52461, 52463, 52465	59.0	<b>30</b>	<b>30</b>	<b>ОЏАЦИ</b>			
.18 .19		61.3	<b>20</b>	<b>20</b>	Оџаци Калварија ТО и стај			
20.25		65.4	<b>20</b>	<b>20</b>	<b>КАРАВУКОВО</b>	<b>65</b>		

<b>6430</b>	Саста- јање	км пруге	Брзина преко скретница		Службена места	V <sub>max</sub>	<b>6432</b>	Саста- јање
6	7	1	П 2	С 3	4	5	6	7
С 05.20		73.5	<b>20</b>	<b>20</b>	<b>СОМБОР</b>	<b>50</b>	С 12.56	
С .33							13.09	
С .34		83.4	<b>20</b>	<b>20</b>	<b>Светозар Милетић</b>		.10	
🔑 .52 .53		97.5	<b>30</b>	<b>20</b>	Алекса Шантић		.28 .29	
06.04 .05		105.2	<b>30</b>	<b>20</b>	<b>Бајмок</b>		.40 .41	
.14		111.8			Скендерево стај		.50	

<b>6430</b>	Саста- јање	км пруге	Брзина преко скретница		Службена места	Vmax	<b>6432</b>	Саста- јање
6	7	1	П 2	С 3	4	5	6	7
🔑 <b>06.20</b>						<b>50</b>	🔑 <b>13.56</b>	
<b>.21</b>		115.4	<b>30</b>	<b>20</b>	Таванкут		<b>.57</b>	
<b>.26</b>							<b>14.02</b>	
<b>.27</b>		118.6			Љутово стај		<b>.03</b>	
<b>.35</b>							<b>.11</b>	
<b>.36</b>		123.8	<b>30</b>	<b>20</b>	Шебешић		<b>.12</b>	
<b>.43</b>					Суботица	<b>50</b>	<b>.19</b>	
<b>.44</b>		128.2			предграђе стај		<b>.20</b>	
🚂 <b>06.50</b>		131.9		<b>35</b>	СУБОТИЦА ГС		🚂 <b>14.26</b>	

<b>6431</b>	Саста- јање	км пруге	Брзина преко скретница		Службена места	Vmax	<b>6433</b>	Саста- јање
6	7	1	П 2	С 3	4	5	6	7
С <b>07.04</b>		131.9		<b>35</b>	СУБОТИЦА ГС	<b>50</b>	С <b>15.28</b>	
<b>.10</b>					Суботица		<b>.34</b>	
<b>.11</b>		128.2			предграђе стај		<b>.35</b>	
<b>.18</b>							<b>.42</b>	
<b>.19</b>		123.8	<b>30</b>	<b>20</b>	Шебешић		<b>.43</b>	
<b>.27</b>							<b>.51</b>	
<b>.28</b>		118.6			Љутово стај		<b>.52</b>	
🔑 <b>.33</b>							🔑 <b>.57</b>	
<b>.34</b>		115.4	<b>30</b>	<b>20</b>	Таванкут		<b>.58</b>	
<b>.40</b>		111.8			Скендерево стај		16.04	
<b>.49</b>							<b>.13</b>	
<b>.50</b>		105.2	<b>30</b>	<b>20</b>	Бајмок		<b>.14</b>	
🔑 <b>08.01</b>							🔑 <b>.25</b>	
<b>.02</b>		97.5	<b>30</b>	<b>20</b>	Алекса Шантић		<b>.26</b>	
<b>.20</b>						С	<b>.44</b>	
<b>.21</b>		83.4	<b>20</b>	<b>20</b>	Светозар Милетић		<b>.45</b>	
С <b>08.34</b>		73.5	<b>20</b>	<b>20</b>	СОМБОР	С	<b>16.58</b>	

6434	Саста- јање	км пруге	Брзина преко скретница		Службена места	V <sub>max</sub>		Саста- јање
			П 2	С 3				
6	7	1			4	5	6	7
С 17.13		73.5	20	20	СОМБОР	50		
С .26								
С .27		83.4	20	20	Светозар Милетић			
🔑 .45								
.46		97.5	30	20	Алекса Шантић			
.57								
.58		105.2	30	20	Бајмок			
18.07		111.8			Скендерево стај			
🔑 .13								
.14		115.4	30	20	Таванкут			
.19								
.20		118.6			Љутово стај			
.28								
.29		123.8	30	20	Шебешић			
.36					Суботица			
.37		128.2			предграђе стај			
🚂 18.43		131.9		35	СУБОТИЦА ГС			

6435	Саста- јање	км пруге	Брзина преко скретница		Службена места	V <sub>max</sub>		Саста- јање
			П 2	С 3				
6	7	1			4	5	6	7
С 19.30		131.9		35	СУБОТИЦА ГС	50		
.36					Суботица			
.37		128.2			предграђе стај			
.44								
.45		123.8	30	20	Шебешић			
.53								
.54		118.6			Љутово стај			
🔑 .59								
20.00		115.4	30	20	Таванкут			
.06		111.8			Скендерево стај			
.15								
.16		105.2	30	20	Бајмок			
🔑 .27								
.28		97.5	30	20	Алекса Шантић			
С .46								
С .47		83.4	20	20	Светозар Милетић			
С 21.00		73.5	20	20	СОМБОР			

<b>7300</b>	Саста- јање	км пруге	Брзина преко скретница		Службена места	V <sub>max</sub>	<b>7302</b>	Саста- јање
6	7	1	П 2	С 3	4	5	6	7
<b>(05.37)</b> <b>06.15</b>		163.0	<b>40</b>	<b>40</b>	<b>RÖSZKE (MÁV ZRT)</b>	<b>60</b>	<b>(09.16)</b> <b>09.49</b>	
.19		159.7 27.9			Државна граница км 027+897		.53	
.23							.57	
.32		24.0		<b>40</b>	<b>ХОРГОШ</b>		.59	
.38					Бачки Виногради		<b>10.05</b>	
.39		15.4			укр		.06	
.42							.09	
.43		11.8			Хајдуково стај		.10	
.46						<b>100</b>	.13	
.47		7.7		<b>40</b>	<b>Палић</b>		.14	
		3.8			км 003+848 пб			
.52					Суботица		.19	
.53		2.5		<b>40</b>	јавна складишта		.20	
		1.8			км 001+813 пб			
		1.1		<b>35</b>	Блок 1 Суботица			
<b>06.57</b>		0.0		<b>35</b>	<b>СУБОТИЦА ГС</b>	<b>50</b>	<b>10.24</b>	

<b>7301</b>	Саста- јање	км пруге	Брзина преко скретница		Службена места	V <sub>max</sub>	<b>7303</b>	Саста- јање
6	7	1	П 2	С 3	4	5	6	7
<b>06.03</b>		0.0		<b>35</b>	<b>СУБОТИЦА ГС</b>	<b>50</b>	<b>07.37</b>	
		1.1		<b>35</b>	Блок 1 Суботица			
		1.8			км 001+813 пб			
.07							.41	
.08		2.5		<b>40</b>	Суботица јавна складишта		.42	
		3.8			км 003+848 пб			
.13							.47	
.14		7.7		<b>40</b>	<b>Палић</b>		.48	
.17						<b>100</b>	.51	
.18		11.8			Хајдуково стај		.52	
.21					Бачки Виногради		.55	
.22		15.4			укр		.56	
.28							<b>08.02</b>	
.30		24.0		<b>40</b>	<b>ХОРГОШ</b>		.04	
.34		27.9 159.7			Државна граница км 027+897		.08	
<b>06.37</b> <b>(06.57)</b>		163.0	<b>40</b>	<b>40</b>	<b>RÖSZKE (MÁV ZRT)</b>	<b>60</b>	<b>08.11</b> <b>(08.44)</b>	

<b>7304</b>	Саста- јање	км пруге	Брзина преко скретница		Службена места	V <sub>max</sub>	<b>7306</b>	Саста- јање
6	7	1	П 2	С 3	4	5	6	7
<b>(15.16)</b> <b>15.49</b>		163.0	<b>40</b>	<b>40</b>	RÖSZKE (MÁV ZRT)	<b>60</b>	<b>(18.16)</b> <b>18.49</b>	
.53		159.7 27.9			Државна граница км 027+897		.53	
.57						<b>100</b>	.57	
.59		24.0	<b>40</b>		ХОРГОШ		.59	
<b>16.05</b>					Бачки Виногради укр		<b>19.05</b>	
.06		15.4					.06	
.09							.09	
.10		11.8			Хајдуково стај		.10	
.13							.13	
.14		7.7	<b>40</b>		Палић		.14	
		3.8			км 003+848 пб	<b>50</b>		
.19							.19	
.20		2.5	<b>40</b>		Суботица јавна складишта		.20	
		1.8			км 001+813 пб			
		1.1	<b>35</b>		Блок 1 Суботица	<b>50</b>		
<b>16.24</b>		0.0	<b>35</b>		СУБОТИЦА ГС		<b>19.24</b>	

<b>7305</b>	Саста- јање	км пруге	Брзина преко скретница		Службена места	V <sub>max</sub>	<b>7307</b>	Саста- јање
6	7	1	П 2	С 3	4	5	6	7
<b>13.37</b>		0.0	<b>35</b>		СУБОТИЦА ГС	<b>50</b>	<b>16.37</b>	
		1.1	<b>35</b>		Блок 1 Суботица			
		1.8			км 001+813 пб			
.41						<b>100</b>	.41	
.42		2.5	<b>40</b>		Суботица јавна складишта		.42	
		3.8			км 003+848 пб			
.47							.47	
.48		7.7	<b>40</b>		Палић		.48	
.51							.51	
.52		11.8			Хајдуково стај		.52	
.55							.55	
.56		15.4			Бачки Виногради укр	<b>60</b>	.56	
<b>14.02</b>							<b>17.02</b>	
.04		24.0	<b>40</b>		ХОРГОШ		.04	
.08		27.9 159.7			Државна граница км 027+897	<b>60</b>	.08	
<b>14.11</b> <b>(14.44)</b>		163.0	<b>40</b>	<b>40</b>	RÖSZKE (MÁV ZRT)		<b>17.11</b> <b>(17.44)</b>	

7308	Саста- јање	км пруге	Брзина преко скретница		Службена места	V <sub>max</sub>		Саста- јање
			П 2	С 3				
6	7	1			4	5	6	7
(22.01) 22.42		163.0	40	40	RÖSZKE (MÁV ZRT)	60		
.46		159.7 27.9			Државна граница км 027+897			
.50 .52		24.0	40		ХОРГОШ	100		
.58 .59		15.4			Бачки Виногради укр			
23.02 .03		11.8			Хајдуково стај			
.06 .07		7.7	40		Палић			
		3.8			км 003+848 пб			
.12 .13		2.5	40		Суботица јавна складишта			
		1.8			км 001+813 пб			
		1.1	35		Блок 1 Суботица	50		
23.17		0.0	35		СУБОТИЦА ГС			

7309	Саста- јање	км пруге	Брзина преко скретница		Службена места	V <sub>max</sub>		Саста- јање
			П 2	С 3				
6	7	1			4	5	6	7
19.37		0.0	35		СУБОТИЦА ГС	50		
		1.1	35		Блок 1 Суботица			
		1.8			км 001+813 пб			
.41 .42		2.5	40		Суботица јавна складишта	100		
		3.8			км 003+848 пб			
.47 .48		7.7	40		Палић			
.51 .52		11.8			Хајдуково стај			
.55 .56		15.4			Бачки Виногради укр			
20.02 .04		24.0	40		ХОРГОШ			
.08		27.9 159.7			Државна граница км 027+897			
20.11 (20.44)		163.0	40	40	RÖSZKE (MÁV ZRT)	60		

<b>40623</b>	Саста- јање	км пруге	Брзина преко скретница		Службена места	V <sub>max</sub>	<b>40715</b>	Саста- јање
6	7	1	П 2	С 3	4	5	6	7
<b>0.10</b>		163.0	<b>40</b>	<b>40</b>	RÖSZKE (MÁV ZRT)	<b>60</b>	<b>02.45</b>	
.16		159.7 27.9			Државна граница км 027+897		.51	
.22		24.0		<b>40</b>	ХОРГОШ	<b>80</b>	.57	
.35		15.4			Бачки Виногради укр		03.10	
.47		7.7	<b>40</b>		Палић		.22	
		3.8			км 003+848 пб			
		2.5	<b>40</b>		Суботица јавна складишта			
		1.8			км 001+813 пб			
.59		1.1 175.3		<b>35</b>	Блок 1 Суботица	<b>50</b>	.34	
<b>01.01 (03.59)</b>		175.8	<b>50</b>	<b>35</b>	СУБОТИЦА ТЕРЕТНА	<b>90</b>	<b>03.36 (07.10)</b>	

<b>40714</b>	Саста- јање	км пруге	Брзина преко скретница		Службена места	V <sub>max</sub>	<b>40762</b>	Саста- јање
6	7	1	П 2	С 3	4	5	6	7
<b>(0.42) 05.26</b>		175.8	<b>50</b>	<b>35</b>	СУБОТИЦА ТЕРЕТНА	<b>90</b>	<b>(22.30) 03.42</b>	
.28		175.3 1.1		<b>35</b>	Блок 1 Суботица		.44	
		1.8			км 001+813 пб	<b>50</b>		
		2.5	<b>40</b>		Суботица јавна складишта	<b>80</b>		
		3.8			км 003+848 пб			
.36		7.7	<b>40</b>		Палић		.52	
.45		15.4			Бачки Виногради укр		04.01	
.58		24.0	<b>40</b>		ХОРГОШ		.14	
06.04		27.9 159.7			Државна граница км 027+897		.20	
<b>06.10</b>		163.0	<b>40</b>	<b>40</b>	RÖSZKE (MÁV ZRT)	<b>60</b>	<b>04.26</b>	



<b>40719</b>	Саста- јање	км пруге	Брзина преко скретница		Службена места	V <sub>max</sub>	<b>40761</b>	Саста- јање
6	7	1	П 2	С 3	4	5	6	7
<b>17.58</b>		163.0	<b>40</b>	<b>40</b>	RÖSZKE (MÁV ZRT)	<b>60</b>	<b>01.03</b>	
18.04		159.7 27.9			Државна граница км 027+897		.09	
.10		24.0		<b>40</b>	ХОРГОШ	<b>80</b>	.15	
.23		15.4			Бачки Виногради укр		.28	
.35		7.7	<b>40</b>		Палић		.40	
		3.8			км 003+848 пб			
		2.5	<b>40</b>		Суботица јавна складишта			
		1.8			км 001+813 пб			
.47		1.1 175.3		<b>35</b>	Блок 1 Суботица	<b>50</b>	.52	
<b>18.49</b> <b>(22.10)</b>		175.8	<b>50</b>	<b>35</b>	СУБОТИЦА ТЕРЕТНА	<b>90</b>	<b>01.54</b> <b>(04.19)</b>	

<b>40766</b>	Саста- јање	км пруге	Брзина преко скретница		Службена места	V <sub>max</sub>	<b>40870</b>	Саста- јање
6	7	1	П 2	С 3	4	5	6	7
<b>(22.19)</b> <b>02.00</b>		175.8	<b>50</b>	<b>35</b>	СУБОТИЦА ТЕРЕТНА	<b>90</b>	<b>(01.32)</b> <b>08.13</b>	
.02		175.3 1.1		<b>35</b>	Блок 1 Суботица		.15	
		1.8			км 001+813 пб	<b>50</b>		
		2.5	<b>40</b>		Суботица јавна складишта	<b>80</b>		
		3.8			км 003+848 пб			
.10		7.7	<b>40</b>		Палић		.23	
.19		15.4			Бачки Виногради укр		.32	
.32		24.0	<b>40</b>		ХОРГОШ		.45	
.38		27.9 159.7			Државна граница км 027+897		.51	
<b>02.44</b>		163.0	<b>40</b>	<b>40</b>	RÖSZKE (MÁV ZRT)	<b>60</b>	<b>08.57</b>	

<b>40767</b>	Саста- јање	км пруге	Брзина преко скретница		Службена места	V <sub>max</sub>	<b>40871</b>	Саста- јање
6	7	1	П 2	С 3	4	5	6	7
<b>20.58</b>		163.0	<b>40</b>	<b>40</b>	RÖSZKE (MÁV ZRT)	<b>60</b>	<b>20.58</b>	
21.04		159.7 27.9			Државна граница км 027+897		21.04	
.10		24.0		<b>40</b>	ХОРГОШ	<b>80</b>	.10	
.23		15.4			Бачки Виногради укр		.23	
.35		7.7	<b>40</b>		Палић		.35	
		3.8			км 003+848 пб			
		2.5	<b>40</b>		Суботица јавна складишта			
		1.8			км 001+813 пб			
.47		1.1 175.3	<b>35</b>		Блок 1 Суботица	<b>50</b>	.47	
<b>21.49 (0.50)</b>		175.8	<b>50</b>	<b>35</b>	СУБОТИЦА ТЕРЕТНА	<b>90</b>	<b>21.49 (01.23)</b>	

<b>40872</b>	Саста- јање	км пруге	Брзина преко скретница		Службена места	V <sub>max</sub>	<b>40876</b>	Саста- јање
6	7	1	П 2	С 3	4	5	6	7
<b>(22.30) 08.13</b>		175.8	<b>50</b>	<b>35</b>	СУБОТИЦА ТЕРЕТНА	<b>90</b>	<b>(22.30) 08.13</b>	
.15		175.3 1.1	<b>35</b>		Блок 1 Суботица	<b>50</b>	.15	
		1.8			км 001+813 пб			
		2.5	<b>40</b>		Суботица јавна складишта			
		3.8			км 003+848 пб			
.23		7.7	<b>40</b>		Палић		.23	
.32		15.4			Бачки Виногради укр	<b>80</b>	.32	
.45		24.0	<b>40</b>		ХОРГОШ		.45	
.51		27.9 159.7			Државна граница км 027+897		.51	
<b>08.57</b>		163.0	<b>40</b>	<b>40</b>	RÖSZKE (MÁV ZRT)	<b>60</b>	<b>08.57</b>	

<b>40873</b>	Саста- јање	км пруге	Брзина преко скретница		Службена места	V <sub>max</sub>	<b>40877</b>	Саста- јање
6	7	1	П 2	С 3	4	5	6	7
<b>20.58</b>		163.0	<b>40</b>	<b>40</b>	RÖSZKE (MÁV ZRT)	<b>60</b>	<b>20.58</b>	
21.04		159.7 27.9			Државна граница км 027+897		21.04	
.10		24.0		<b>40</b>	ХОРГОШ	<b>80</b>	.10	
.23		15.4			Бачки Виногради укр		.23	
.35		7.7	<b>40</b>		Палић		.35	
		3.8			км 003+848 пб			
		2.5	<b>40</b>		Суботица јавна складишта			
		1.8			км 001+813 пб			
.47		1.1 175.3	<b>35</b>		Блок 1 Суботица	<b>50</b>	.47	
<b>21.49</b> <b>(01.23)</b>		175.8	<b>50</b>	<b>35</b>	СУБОТИЦА ТЕРЕТНА	<b>90</b>	<b>21.49</b> <b>(01.23)</b>	

<b>40878</b>	Саста- јање	км пруге	Брзина преко скретница		Службена места	V <sub>max</sub>	<b>42600</b>	Саста- јање
6	7	1	П 2	С 3	4	5	6	7
<b>(22.19)</b> <b>02.00</b>		175.8	<b>50</b>	<b>35</b>	СУБОТИЦА ТЕРЕТНА	<b>90</b>	<b>(18.22)</b> <b>21.57</b>	
.02		175.3 1.1	<b>35</b>		Блок 1 Суботица		.59	
		1.8			км 001+813 пб	<b>50</b>		
		2.5	<b>40</b>		Суботица јавна складишта	<b>80</b>		
		3.8			км 003+848 пб			
.10		7.7	<b>40</b>		Палић		22.07	
.19		15.4			Бачки Виногради укр		.16	
.32		24.0	<b>40</b>		ХОРГОШ		.29	
.38		27.9 159.7			Државна граница км 027+897	<b>60</b>	.35	
<b>02.44</b>		163.0	<b>40</b>	<b>40</b>	RÖSZKE (MÁV ZRT)		<b>22.41</b>	

<b>40879</b>	Саста- јање	км пруге	Брзина преко скретница		Службена места	V <sub>max</sub>	<b>42601</b>	Саста- јање
6	7	1	П 2	С 3	4	5	6	7
<b>0.10</b>		163.0	<b>40</b>	<b>40</b>	RÖSZKE (MÁV ZRT)	<b>60</b>	<b>17.58</b>	
.16		159.7 27.9			Државна граница км 027+897		18.04	
.22		24.0		<b>40</b>	ХОРГОШ	<b>80</b>	.10	
.35		15.4			Бачки Виногради укр		.23	
.47		7.7	<b>40</b>		Палић		.35	
		3.8			км 003+848 пб			
		2.5	<b>40</b>		Суботица јавна складишта			
		1.8			км 001+813 пб			
.59		1.1 175.3		<b>35</b>	Блок 1 Суботица	<b>50</b>	.47	
<b>01.01</b> <b>(03.59)</b>		175.8	<b>50</b>	<b>35</b>	СУБОТИЦА ТЕРЕТНА	<b>90</b>	<b>18.49</b> <b>(22.10)</b>	

<b>42602</b>	Саста- јање	км пруге	Брзина преко скретница		Службена места	V <sub>max</sub>	<b>42604</b>	Саста- јање
6	7	1	П 2	С 3	4	5	6	7
<b>(01.20)</b> <b>03.42</b>		175.8	<b>50</b>	<b>35</b>	СУБОТИЦА ТЕРЕТНА	<b>90</b>	<b>03.42</b>	
.44		175.3 1.1		<b>35</b>	Блок 1 Суботица	<b>50</b>	.44	
		1.8			км 001+813 пб			
		2.5	<b>40</b>		Суботица јавна складишта			
		3.8			км 003+848 пб			
.52		7.7	<b>40</b>		Палић		.52	
04.01		15.4			Бачки Виногради укр	<b>80</b>	04.01	
.14		24.0	<b>40</b>		ХОРГОШ		.14	
.20		27.9 159.7			Државна граница км 027+897		.20	
<b>04.26</b>		163.0	<b>40</b>	<b>40</b>	RÖSZKE (MÁV ZRT)	<b>60</b>	<b>04.26</b>	

<b>42603</b>	Саста- јање	км пруге	Брзина преко скретница		Службена места	V <sub>max</sub>	<b>42605</b>	Саста- јање
6	7	1	П 2	С 3	4	5	6	7
<b>02.45</b>		163.0	<b>40</b>	<b>40</b>	RÖSZKE (MÁV ZRT)	<b>60</b>	<b>10.54</b>	
.51		159.7 27.9			Државна граница км 027+897		11.00	
.57		24.0		<b>40</b>	ХОРГОШ	<b>80</b>	.06	
03.10		15.4			Бачки Виногради укр		.19	
.22		7.7	<b>40</b>		Палић		.31	
		3.8			км 003+848 пб			
		2.5	<b>40</b>		Суботица јавна складишта			
		1.8			км 001+813 пб			
.34		1.1 175.3		<b>35</b>	Блок 1 Суботица	<b>50</b>	.43	
<b>03.36</b> <b>(12.16)</b>		175.8	<b>50</b>	<b>35</b>	СУБОТИЦА ТЕРЕТНА	<b>90</b>	<b>11.45</b>	

<b>42606</b>	Саста- јање	км пруге	Брзина преко скретница		Службена места	V <sub>max</sub>	<b>42608</b>	Саста- јање
6	7	1	П 2	С 3	4	5	6	7
<b>(01.32)</b> <b>05.26</b>		175.8	<b>50</b>	<b>35</b>	СУБОТИЦА ТЕРЕТНА	<b>90</b>	<b>05.26</b>	
.28		175.3 1.1		<b>35</b>	Блок 1 Суботица		.28	
		1.8			км 001+813 пб	<b>50</b>		
		2.5	<b>40</b>		Суботица јавна складишта	<b>80</b>		
		3.8			км 003+848 пб			
.36		7.7	<b>40</b>		Палић		.36	
.45		15.4			Бачки Виногради укр		.45	
.58		24.0	<b>40</b>		ХОРГОШ		.58	
06.04		27.9 159.7			Државна граница км 027+897	<b>60</b>	06.04	
<b>06.10</b>		163.0	<b>40</b>	<b>40</b>	RÖSZKE (MÁV ZRT)		<b>06.10</b>	

<b>42607</b>	Саста- јање	км пруге	Брзина преко скретница		Службена места	V <sub>max</sub>	<b>42609</b>	Саста- јање
6	7	1	П 2	С 3	4	5	6	7
<b>12.38</b>		163.0	<b>40</b>	<b>40</b>	RÖSZKE (MÁV ZRT)	<b>60</b>	<b>14.58</b>	
.44		159.7 27.9			Државна граница км 027+897		15.04	
.50		24.0		<b>40</b>	ХОРГОШ	<b>80</b>	.10	
13.03		15.4			Бачки Виногради укр		.23	
.15		7.7	<b>40</b>		Палић		.35	
		3.8			км 003+848 пб			
		2.5	<b>40</b>		Суботица јавна складишта			
		1.8			км 001+813 пб			
.27		1.1 175.3	<b>35</b>		Блок 1 Суботица	<b>50</b>	.47	
<b>13.29</b> <b>(16.32)</b>		175.8	<b>50</b>	<b>35</b>	СУБОТИЦА ТЕРЕТНА	<b>90</b>	<b>15.49</b>	

<b>42612</b>	Саста- јање	км пруге	Брзина преко скретница		Службена места	V <sub>max</sub>	<b>42614</b>	Саста- јање
6	7	1	П 2	С 3	4	5	6	7
<b>(16.12)</b> <b>20.13</b>		175.8	<b>50</b>	<b>35</b>	СУБОТИЦА ТЕРЕТНА	<b>90</b>	<b>(20.07)</b> <b>21.57</b>	
.15		175.3 1.1	<b>35</b>		Блок 1 Суботица		.59	
		1.8			км 001+813 пб	<b>50</b>		
		2.5	<b>40</b>		Суботица јавна складишта	<b>80</b>		
		3.8			км 003+848 пб			
.23		7.7	<b>40</b>		Палић		22.07	
.32		15.4			Бачки Виногради укр		.16	
.45		24.0	<b>40</b>		ХОРГОШ		.29	
.51		27.9 159.7			Државна граница км 027+897		.35	
<b>20.57</b>		163.0	<b>40</b>	<b>40</b>	RÖSZKE (MÁV ZRT)	<b>60</b>	<b>22.41</b>	

<b>42613</b>	Саста- јање	км пруге	Брзина преко скретница		Службена места	V <sub>max</sub>	<b>42615</b>	Саста- јање
6	7	1	П 2	С 3	4	5	6	7
<b>0.10</b>		163.0	<b>40</b>	<b>40</b>	RÖSZKE (MÁV ZRT)	<b>60</b>	<b>04.27</b>	
.16		159.7 27.9			Државна граница км 027+897		.33	
.22		24.0		<b>40</b>	ХОРГОШ	<b>80</b>	.39	
.35		15.4			Бачки Виногради укр		.52	
.47		7.7	<b>40</b>		Палић		05.04	
		3.8			км 003+848 пб			
		2.5	<b>40</b>		Суботица јавна складишта			
		1.8			км 001+813 пб			
.59		1.1 175.3	<b>35</b>		Блок 1 Суботица	<b>50</b>	.16	
<b>01.01</b> <b>(04.19)</b>		175.8	<b>50</b>	<b>35</b>	СУБОТИЦА ТЕРЕТНА	<b>90</b>	<b>05.18</b> <b>(07.20)</b>	

<b>45610</b>	Саста- јање	км пруге	Брзина преко скретница		Службена места	V <sub>max</sub>	<b>45620</b>	Саста- јање
6	7	1	П 2	С 3	4	5	6	7
<b>(19.50)</b> <b>23.25</b>		175.8	<b>50</b>	<b>35</b>	СУБОТИЦА ТЕРЕТНА	<b>90</b>	<b>(16.55)</b> <b>20.13</b>	
.27		175.3 1.1	<b>35</b>		Блок 1 Суботица		.15	
		1.8			км 001+813 пб	<b>50</b>		
		2.5	<b>40</b>		Суботица јавна складишта	<b>80</b>		
		3.8			км 003+848 пб			
.35		7.7	<b>40</b>		Палић		.23	
.44		15.4			Бачки Виногради укр		.32	
.57		24.0	<b>40</b>		ХОРГОШ		.45	
0.03		27.9 159.7			Државна граница км 027+897	<b>60</b>	.51	
<b>0.09</b>		163.0	<b>40</b>	<b>40</b>	RÖSZKE (MÁV ZRT)		<b>20.57</b>	

<b>45621</b>	Саста- јање	км пруге	Брзина преко скретница		Службена места	V <sub>max</sub>	<b>45629</b>	Саста- јање
6	7	1	П 2	С 3	4	5	6	7
<b>12.38</b>		163.0	<b>40</b>	<b>40</b>	RÖSZKE (MÁV ZRT)	<b>60</b>	<b>0.10</b>	
.44		159.7 27.9			Државна граница км 027+897		.16	
.50		24.0		<b>40</b>	ХОРГОШ	<b>80</b>	.22	
13.03		15.4			Бачки Виногради укр		.35	
.15		7.7	<b>40</b>		Палић		.47	
		3.8			км 003+848 пб			
		2.5	<b>40</b>		Суботица јавна складишта			
		1.8			км 001+813 пб			
.27		1.1 175.3	<b>35</b>		Блок 1 Суботица	<b>50</b>	.59	
<b>13.29</b> <b>(20.46)</b>		175.8	<b>50</b>	<b>35</b>	СУБОТИЦА ТЕРЕТНА	<b>90</b>	<b>01.01</b>	

<b>45628</b>	Саста- јање	км пруге	Брзина преко скретница		Службена места	V <sub>max</sub>	<b>45638</b>	Саста- јање
6	7	1	П 2	С 3	4	5	6	7
<b>20.13</b>		175.8	<b>50</b>	<b>35</b>	СУБОТИЦА ТЕРЕТНА	<b>90</b>	<b>14.13</b>	
.15		175.3 1.1	<b>35</b>		Блок 1 Суботица		.15	
		1.8			км 001+813 пб	<b>50</b>		
		2.5	<b>40</b>		Суботица јавна складишта	<b>80</b>		
		3.8			км 003+848 пб			
.23		7.7	<b>40</b>		Палић		.23	
.32		15.4			Бачки Виногради укр		.32	
.45		24.0	<b>40</b>		ХОРГОШ		.45	
.51		27.9 159.7			Државна граница км 027+897		.51	
<b>20.57</b>		163.0	<b>40</b>	<b>40</b>	RÖSZKE (MÁV ZRT)	<b>60</b>	<b>14.57</b>	



<b>45639</b>	Саста- јање	км пруге	Брзина преко скретница		Службена места	V <sub>max</sub>	<b>45649</b>	Саста- јање
6	7	1	П 2	С 3	4	5	6	7
<b>08.58</b>		163.0	<b>40</b>	<b>40</b>	RÖSZKE (MÁV ZRT)	<b>60</b>	<b>12.38</b>	
09.04		159.7 27.9			Државна граница км 027+897		.44	
.10		24.0		<b>40</b>	ХОРГОШ	<b>80</b>	.50	
.23		15.4			Бачки Виногради укр		13.03	
.35		7.7	<b>40</b>		Палић		.15	
		3.8			км 003+848 пб			
		2.5	<b>40</b>		Суботица јавна складишта			
		1.8			км 001+813 пб			
.47		1.1 175.3		<b>35</b>	Блок 1 Суботица	<b>50</b>	.27	
<b>09.49</b>		175.8	<b>50</b>	<b>35</b>	СУБОТИЦА ТЕРЕТНА	<b>90</b>	<b>13.29</b>	

<b>45640</b>	Саста- јање	км пруге	Брзина преко скретница		Службена места	V <sub>max</sub>	<b>45642</b>	Саста- јање
6	7	1	П 2	С 3	4	5	6	7
<b>08.13</b>		175.8	<b>50</b>	<b>35</b>	СУБОТИЦА ТЕРЕТНА	<b>60</b>	<b>02.00</b>	
.15		175.3 1.1		<b>35</b>	Блок 1 Суботица		.02	
		1.8			км 001+813 пб	<b>50</b>		
		2.5	<b>40</b>		Суботица јавна складишта	<b>60</b>		
		3.8			км 003+848 пб			
.23		7.7	<b>40</b>		Палић		.10	
.32		15.4			Бачки Виногради укр		.19	
.45		24.0	<b>40</b>		ХОРГОШ		.32	
.51		27.9 159.7			Државна граница км 027+897		.38	
<b>08.57</b>		163.0	<b>40</b>	<b>40</b>	RÖSZKE (MÁV ZRT)		<b>02.44</b>	

<b>45641</b>	Саста- јање	км пруге	Брзина преко скретница		Службена места	V <sub>max</sub>	<b>45643</b>	Саста- јање
6	7	1	П 2	С 3	4	5	6	7
<b>12.38</b>		163.0	<b>40</b>	<b>40</b>	RÖSZKE (MÁV ZRT)	<b>60</b>	<b>20.58</b>	
.44		159.7 27.9			Државна граница км 027+897		21.04	
.50		24.0		<b>40</b>	ХОРГОШ		.10	
13.03		15.4			Бачки Виногради укр		.23	
.15		7.7	<b>40</b>		Палић		.35	
		3.8			км 003+848 пб			
		2.5	<b>40</b>		Суботица јавна складишта			
		1.8			км 001+813 пб			
.27		1.1 175.3		<b>35</b>	Блок 1 Суботица	<b>50</b>	.47	
<b>13.29</b>		175.8	<b>50</b>	<b>35</b>	СУБОТИЦА ТЕРЕТНА	<b>60</b>	<b>21.49</b>	

<b>45644</b>	Саста- јање	км пруге	Брзина преко скретница		Службена места	V <sub>max</sub>	<b>49672</b>	Саста- јање
6	7	1	П 2	С 3	4	5	6	7
<b>17.13</b>		175.8	<b>50</b>	<b>35</b>	СУБОТИЦА ТЕРЕТНА	<b>60</b>	<b>05.26</b>	
.15		175.3 1.1		<b>35</b>	Блок 1 Суботица		.28	
		1.8			км 001+813 пб	<b>50</b>		
		2.5		<b>40</b>	Суботица јавна складишта	<b>60</b>		
		3.8			км 003+848 пб			
.23		7.7	<b>40</b>		Палић		.36	
.32		15.4			Бачки Виногради укр		.45	
.45		24.0	<b>40</b>		ХОРГОШ		.58	
.51		27.9 159.7			Државна граница км 027+897		06.04	
<b>17.57</b>		163.0	<b>40</b>	<b>40</b>	RÖSZKE (MÁV ZRT)		<b>06.10</b>	

<b>45645</b>	Саста- јање	км пруге	Брзина преко скретница		Службена места	V <sub>max</sub>	<b>49673</b>	Саста- јање
6	7	1	П 2	С 3	4	5	6	7
<b>08.58</b>		163.0	<b>40</b>	<b>40</b>	RÖSZKE (MÁV ZRT)	<b>60</b>	<b>04.27</b>	
09.04		159.7 27.9			Државна граница км 027+897		.33	
.10		24.0		<b>40</b>	ХОРГОШ		.39	
.23		15.4			Бачки Виногради укр		.52	
.35		7.7	<b>40</b>		Палић		05.04	
		3.8			км 003+848 пб			
		2.5	<b>40</b>		Суботица јавна складишта			
		1.8			км 001+813 пб			
.47		1.1 175.3		<b>35</b>	Блок 1 Суботица	<b>50</b>	.16	
<b>09.49</b>		175.8	<b>50</b>	<b>35</b>	СУБОТИЦА ТЕРЕТНА	<b>60</b>	<b>05.18</b>	

<b>45648</b>	Саста- јање	км пруге	Брзина преко скретница		Службена места	V <sub>max</sub>	<b>45660</b>	Саста- јање
6	7	1	П 2	С 3	4	5	6	7
<b>08.13</b>		175.8	<b>50</b>	<b>35</b>	СУБОТИЦА ТЕРЕТНА	<b>90</b>	(13.51) <b>17.13</b>	
.15		175.3 1.1		<b>35</b>	Блок 1 Суботица		.15	
		1.8			км 001+813 пб	<b>50</b>		
		2.5		<b>40</b>	Суботица јавна складишта	<b>80</b>		
		3.8			км 003+848 пб			
.23		7.7		<b>40</b>	Палић		.23	
.32		15.4			Бачки Виногради укр		.32	
.45		24.0		<b>40</b>	ХОРГОШ		.45	
.51		27.9 159.7			Државна граница км 027+897	<b>60</b>	.51	
<b>08.57</b>		163.0	<b>40</b>	<b>40</b>	RÖSZKE (MÁV ZRT)		<b>17.57</b>	

<b>45661</b>	Саста- јање	км пруге	Брзина преко скретница		Службена места	V <sub>max</sub>	<b>45663</b>	Саста- јање
6	7	1	П 2	С 3	4	5	6	7
<b>12.38</b>		163.0	<b>40</b>	<b>40</b>	RÖSZKE (MÁV ZRT)	<b>60</b>	<b>10.54</b>	
.44		159.7 27.9			Државна граница км 027+897		11.00	
.50		24.0		<b>40</b>	ХОРГОШ	<b>80</b>	.06	
13.03		15.4			Бачки Виногради укр		.19	
.15		7.7	<b>40</b>		Палић		.31	
		3.8			км 003+848 пб			
		2.5	<b>40</b>		Суботица јавна складишта			
		1.8			км 001+813 пб			
.27		1.1 175.3	<b>35</b>		Блок 1 Суботица	<b>50</b>	.43	
<b>13.29</b> <b>(16.32)</b>		175.8	<b>50</b>	<b>35</b>	СУБОТИЦА ТЕРЕТНА	<b>90</b>	<b>11.45</b>	

<b>45662</b>	Саста- јање	км пруге	Брзина преко скретница		Службена места	V <sub>max</sub>	<b>45664</b>	Саста- јање
6	7	1	П 2	С 3	4	5	6	7
<b>08.13</b>		175.8	<b>50</b>	<b>35</b>	СУБОТИЦА ТЕРЕТНА	<b>90</b>	<b>17.13</b>	
.15		175.3 1.1	<b>35</b>		Блок 1 Суботица	<b>50</b>	.15	
		1.8			км 001+813 пб			
		2.5	<b>40</b>		Суботица јавна складишта			
		3.8			км 003+848 пб			
.23		7.7	<b>40</b>		Палић		.23	
.32		15.4			Бачки Виногради укр	<b>80</b>	.32	
.45		24.0	<b>40</b>		ХОРГОШ		.45	
.51		27.9 159.7			Државна граница км 027+897		.51	
<b>08.57</b>		163.0	<b>40</b>	<b>40</b>	RÖSZKE (MÁV ZRT)	<b>60</b>	<b>17.57</b>	

<b>45665</b>	Саста- јање	км пруге	Брзина преко скретница		Службена места	V <sub>max</sub>	<b>45667</b>	Саста- јање
6	7	1	П 2	С 3	4	5	6	7
<b>14.58</b>		163.0	<b>40</b>	<b>40</b>	RÖSZKE (MÁV ZRT)	<b>60</b>	<b>08.58</b>	
15.04		159.7 27.9			Државна граница км 027+897		09.04	
.10		24.0		<b>40</b>	ХОРГОШ	<b>80</b>	.10	
.23		15.4			Бачки Виногради укр		.23	
.35		7.7	<b>40</b>		Палић		.35	
		3.8			км 003+848 пб			
		2.5	<b>40</b>		Суботица јавна складишта			
		1.8			км 001+813 пб			
.47		1.1 175.3		<b>35</b>	Блок 1 Суботица	<b>50</b>	.47	
<b>15.49</b>		175.8	<b>50</b>	<b>35</b>	СУБОТИЦА ТЕРЕТНА	<b>90</b>	<b>09.49</b>	

<b>45666</b>	Саста- јање	км пруге	Брзина преко скретница		Службена места	V <sub>max</sub>	<b>45668</b>	Саста- јање
6	7	1	П 2	С 3	4	5	6	7
<b>03.42</b>		175.8	<b>50</b>	<b>35</b>	СУБОТИЦА ТЕРЕТНА	<b>90</b>	(13.51) 17.13	
.44		175.3 1.1		<b>35</b>	Блок 1 Суботица		.15	
		1.8			км 001+813 пб	<b>50</b>		
		2.5	<b>40</b>		Суботица јавна складишта	<b>80</b>		
		3.8			км 003+848 пб			
.52		7.7	<b>40</b>		Палић		.23	
04.01		15.4			Бачки Виногради укр		.32	
.14		24.0	<b>40</b>		ХОРГОШ		.45	
.20		27.9 159.7			Државна граница км 027+897	<b>60</b>	.51	
<b>04.26</b>		163.0	<b>40</b>	<b>40</b>	RÖSZKE (MÁV ZRT)		<b>17.57</b>	

<b>45669</b>	Саста- јање	км пруге	Брзина преко скретница		Службена места	V <sub>max</sub>	<b>46833</b>	Саста- јање
6	7	1	П 2	С 3	4	5	6	7
<b>12.38</b>		163.0	<b>40</b>	<b>40</b>	RÖSZKE (MÁV ZRT)	<b>60</b>	<b>14.58</b>	
.44		159.7 27.9			Државна граница км 027+897		15.04	
.50		24.0		<b>40</b>	ХОРГОШ	<b>80</b>	.10	
13.03		15.4			Бачки Виногради укр		.23	
.15		7.7	<b>40</b>		Палић		.35	
		3.8			км 003+848 пб			
		2.5	<b>40</b>		Суботица јавна складишта			
		1.8			км 001+813 пб			
.27		1.1 175.3	<b>35</b>		Блок 1 Суботица	<b>50</b>	.47	
<b>13.29</b> <b>(13.32)</b>		175.8	<b>50</b>	<b>35</b>	СУБОТИЦА ТЕРЕТНА	<b>90</b>	<b>15.49</b> <b>(18.32)</b>	

<b>45670</b>	Саста- јање	км пруге	Брзина преко скретница		Службена места	V <sub>max</sub>	<b>46832</b>	Саста- јање
6	7	1	П 2	С 3	4	5	6	7
<b>(19.50)</b> <b>23.25</b>		175.8	<b>50</b>	<b>35</b>	СУБОТИЦА ТЕРЕТНА	<b>90</b>	<b>(08.29)</b> <b>11.53</b>	
.27		175.3 1.1	<b>35</b>		Блок 1 Суботица		.55	
		1.8			км 001+813 пб	<b>50</b>		
		2.5	<b>40</b>		Суботица јавна складишта	<b>80</b>		
		3.8			км 003+848 пб			
.35		7.7	<b>40</b>		Палић		12.03	
.44		15.4			Бачки Виногради укр		.12	
.57		24.0	<b>40</b>		ХОРГОШ		.25	
0.03		27.9 159.7			Државна граница км 027+897		.31	
<b>0.09</b>		163.0	<b>40</b>	<b>40</b>	RÖSZKE (MÁV ZRT)	<b>60</b>	<b>12.37</b>	

<b>45820</b>	Саста- јање	км пруге	Брзина преко скретница		Службена места	V <sub>max</sub>	<b>45830</b>	Саста- јање
6	7	1	П 2	С 3	4	5	6	7
<b>6,7<sup>2</sup>С 11.28</b>		37.3	<b>10</b>	<b>10</b>	ЕРДУТ (НЖИ)	<b>50</b>	<b>6,7<sup>2</sup>С 11.28</b>	
.38		41.1			Државна граница км 41+076		.38	
<b>С .48</b> <b>С 14.04</b>		43.8 76.5	<b>30</b>	<b>20</b>	БОГОЈЕВО	<b>30</b>	<b>С .48</b> <b>С 14.04</b>	
.24	52416, 52418, 52420, 52422, 57400, 72410, 73430, 74408, 74410, 74412,	65.4	<b>20</b>	<b>20</b>	Каравуково	<b>80</b>	.24	52416, 52418, 52420, 52422, 57400, 72410, 73430, 74408, 74410, 74412,
		61.3	<b>20</b>	<b>20</b>	Оџаци Калварија ТО и стај	<b>65</b>		
<b>С 14.37</b>		59.0	<b>30</b>	<b>30</b>	ОЏАЦИ		<b>С 14.37</b>	

<b>45821</b>	Саста- јање	км пруге	Брзина преко скретница		Службена места	V <sub>max</sub>	<b>45831</b>	Саста- јање
6	7	1	П 2	С 3	4	5	6	7
<b>С 07.26</b>		59.0	<b>30</b>	<b>30</b>	ОЏАЦИ	<b>65</b>	<b>С 07.26</b>	
		61.3	<b>20</b>	<b>20</b>	Оџаци Калварија ТО и стај			
.40		65.4	<b>20</b>	<b>20</b>	Каравуково		.40	
<b>С 08.00</b> <b>С 10.03</b>		76.5 43.8	<b>30</b>	<b>20</b>	БОГОЈЕВО	<b>80</b>	<b>С 08.00</b> <b>С 10.03</b>	
.12		41.1			Државна граница км 41+076	<b>30</b>	.12	
<b>6,7<sup>2</sup>С 10.20</b>		37.3	<b>10</b>	<b>10</b>	ЕРДУТ (НЖИ)	<b>50</b>	<b>6,7<sup>2</sup>С 10.20</b>	

<b>46834</b>	Саста- јање	км пруге	Брзина преко скретница		Службена места	V <sub>max</sub>	<b>46860</b>	Саста- јање
6	7	1	П 2	С 3	4	5	6	7
<b>(12.00)</b> <b>14.13</b>		175.8	<b>50</b>	<b>35</b>	СУБОТИЦА ТЕРЕТНА	<b>90</b>	<b>(23.37)</b> <b>02.00</b>	
.15		175.3 1.1		<b>35</b>	Блок 1 Суботица		.02	
		1.8			км 001+813 пб	<b>50</b>		
		2.5		<b>40</b>	Суботица јавна складишта	<b>80</b>		
		3.8			км 003+848 пб			
.23		7.7		<b>40</b>	Палић		.10	

<b>46834</b>	Саста- јање	км пруге	Брзина преко скретница		Службена места	V <sub>max</sub>	<b>46860</b>	Саста- јање
6	7	1	П 2	С 3	4	5	6	7
14.32		15.4			Бачки Виногради укр	<b>80</b>	02.19	
.45		24.0		<b>40</b>	ХОРГОШ		.32	
.51		27.9 159.7			Државна граница км 027+897		.38	
<b>14.57</b>		163.0	<b>40</b>	<b>40</b>	<b>RÖSZKE (MÁV ZRT)</b>	<b>60</b>	<b>02.44</b>	

<b>46835</b>	Саста- јање	км пруге	Брзина преко скретница		Службена места	V <sub>max</sub>	<b>46869</b>	Саста- јање
6	7	1	П 2	С 3	4	5	6	7
<b>17.58</b>		163.0	<b>40</b>	<b>40</b>	<b>RÖSZKE (MÁV ZRT)</b>	<b>60</b>	<b>08.58</b>	
18.04		159.7 27.9			Државна граница км 027+897		09.04	
.10		24.0		<b>40</b>	ХОРГОШ	<b>80</b>	.10	
.23		15.4			Бачки Виногради укр		.23	
.35		7.7		<b>40</b>	Палић		.35	
		3.8			км 003+848 пб			
		2.5		<b>40</b>	Суботица јавна складишта			
		1.8			км 001+813 пб			
.47		1.1 175.3		<b>35</b>	Блок 1 Суботица	<b>50</b>	.47	
<b>18.49 (21.05)</b>		175.8	<b>50</b>	<b>35</b>	<b>СУБОТИЦА ТЕРЕТНА</b>	<b>90</b>	<b>09.49 (12.42)</b>	

<b>46862</b>	Саста- јање	км пруге	Брзина преко скретница		Службена места	V <sub>max</sub>	<b>46870</b>	Саста- јање
6	7	1	П 2	С 3	4	5	6	7
<b>(19.50) 23.25</b>		175.8	<b>50</b>	<b>35</b>	<b>СУБОТИЦА ТЕРЕТНА</b>	<b>90</b>	<b>(18.22) 21.57</b>	
.27		175.3 1.1		<b>35</b>	Блок 1 Суботица		.59	
		1.8			км 001+813 пб	<b>50</b>		
		2.5		<b>40</b>	Суботица јавна складишта	<b>80</b>		



<b>46862</b>	Саста- јање	км пруге	Брзина преко скретница		Службена места	V <sub>max</sub>	<b>46870</b>	Саста- јање
6	7	1	П 2	С 3	4	5	6	7
		3.8			км 003+848 пб	<b>80</b>		
23.35		7.7		<b>40</b>	Палић		22.07	
.44		15.4			Бачки Виногради укр		.16	
.57		24.0		<b>40</b>	ХОРГОШ		.29	
0.03		27.9 159.7			Државна граница км 027+897		.35	
<b>0.09</b>		163.0	<b>40</b>	<b>40</b>	RÖSZKE (MÁV ZRT)	<b>60</b>	<b>22.41</b>	

<b>46960</b>	Саста- јање	км пруге	Брзина преко скретница		Службена места	V <sub>max</sub>	<b>48600</b>	Саста- јање
6	7	1	П 2	С 3	4	5	6	7
<b>(18.22)</b> <b>21.57</b>		175.8	<b>50</b>	<b>35</b>	СУБОТИЦА ТЕРЕТНА	<b>90</b>	<b>(01.32)</b> <b>05.26</b>	
.59		175.3 1.1		<b>35</b>	Блок 1 Суботица	<b>50</b>	.28	
		1.8			км 001+813 пб			
		2.5		<b>40</b>	Суботица јавна складишта			
		3.8			км 003+848 пб			
22.07		7.7		<b>40</b>	Палић		.36	
.16		15.4			Бачки Виногради укр	<b>80</b>	.45	
.29		24.0		<b>40</b>	ХОРГОШ		.58	
.35		27.9 159.7			Државна граница км 027+897		06.04	
<b>22.41</b>		163.0	<b>40</b>	<b>40</b>	RÖSZKE (MÁV ZRT)	<b>60</b>	<b>06.10</b>	

<b>46965</b>	Саста- јање	км пруге	Брзина преко скретница		Службена места	V <sub>max</sub>	<b>47261</b>	Саста- јање
6	7	1	П 2	С 3	4	5	6	7
<b>02.45</b>		163.0	<b>40</b>	<b>40</b>	<b>RÖSZKE (MÁV ZRT)</b>	<b>60</b>	<b>02.45</b>	
.51		159.7 27.9			Државна граница км 027+897		.51	
.57		24.0		<b>40</b>	<b>ХОРГОШ</b>	<b>80</b>	.57	
03.10		15.4			Бачки Виногради укр		03.10	
.22		7.7	<b>40</b>		<b>Палић</b>		.22	
		3.8			км 003+848 пб			
		2.5	<b>40</b>		Суботица јавна складишта			
		1.8			км 001+813 пб			
.34		1.1 175.3	<b>35</b>		Блок 1 Суботица	<b>50</b>	.34	
<b>03.36 (06.08)</b>		175.8	<b>50</b>	<b>35</b>	<b>СУБОТИЦА ТЕРЕТНА</b>	<b>90</b>	<b>03.36 (06.08)</b>	

<b>47263</b>	Саста- јање	км пруге	Брзина преко скретница		Службена места	V <sub>max</sub>	<b>48601</b>	Саста- јање
6	7	1	П 2	С 3	4	5	6	7
<b>0.10</b>		163.0	<b>40</b>	<b>40</b>	<b>RÖSZKE (MÁV ZRT)</b>	<b>60</b>	<b>0.10</b>	
.16		159.7 27.9			Државна граница км 027+897		.16	
.22		24.0		<b>40</b>	<b>ХОРГОШ</b>	<b>80</b>	.22	
.35		15.4			Бачки Виногради укр		.35	
.47		7.7	<b>40</b>		<b>Палић</b>		.47	
		3.8			км 003+848 пб			
		2.5	<b>40</b>		Суботица јавна складишта			
		1.8			км 001+813 пб			
.59		1.1 175.3	<b>35</b>		Блок 1 Суботица	<b>50</b>	.59	
<b>01.01 (03.59)</b>		175.8	<b>50</b>	<b>35</b>	<b>СУБОТИЦА ТЕРЕТНА</b>	<b>90</b>	<b>01.01 (03.59)</b>	

<b>48602</b>	Саста- јање	км пруге	Брзина преко скретница		Службена места	V <sub>max</sub>	<b>48610</b>	Саста- јање
6	7	1	П 2	С 3	4	5	6	7
<b>(01.32)</b> <b>05.26</b>		175.8	<b>50</b>	<b>35</b>	СУБОТИЦА ТЕРЕТНА	<b>90</b>	<b>(13.51)</b> <b>17.13</b>	
.28		175.3 1.1		<b>35</b>	Блок 1 Суботица		.15	
		1.8			км 001+813 пб	<b>50</b>		
		2.5		<b>40</b>	Суботица јавна складишта	<b>80</b>		
		3.8			км 003+848 пб			
.36		7.7		<b>40</b>	Палић		.23	
.45		15.4			Бачки Виногради укр		.32	
.58		24.0		<b>40</b>	ХОРГОШ		.45	
06.04		27.9 159.7			Државна граница км 027+897		.51	
<b>06.10</b>		163.0	<b>40</b>	<b>40</b>	RÖSZKE (MÁV ZRT)	<b>60</b>	<b>17.57</b>	

<b>48603</b>	Саста- јање	км пруге	Брзина преко скретница		Службена места	V <sub>max</sub>	<b>48605</b>	Саста- јање
6	7	1	П 2	С 3	4	5	6	7
<b>0.10</b>		163.0	<b>40</b>	<b>40</b>	RÖSZKE (MÁV ZRT)	<b>60</b>	<b>02.45</b>	
.16		159.7 27.9			Државна граница км 027+897		.51	
.22		24.0		<b>40</b>	ХОРГОШ	<b>80</b>	.57	
.35		15.4			Бачки Виногради укр		03.10	
.47		7.7		<b>40</b>	Палић		.22	
		3.8			км 003+848 пб			
		2.5		<b>40</b>	Суботица јавна складишта			
		1.8			км 001+813 пб			
.59		1.1 175.3		<b>35</b>	Блок 1 Суботица	<b>50</b>	.34	
<b>01.01</b> <b>(03.59)</b>		175.8	<b>50</b>	<b>35</b>	СУБОТИЦА ТЕРЕТНА	<b>90</b>	<b>03.36</b> <b>(06.08)</b>	

<b>48607</b>	Саста- јање	км пруге	Брзина преко скретница		Службена места	V <sub>max</sub>	<b>48609</b>	Саста- јање
6	7	1	П 2	С 3	4	5	6	7
<b>17.58</b>		163.0	<b>40</b>	<b>40</b>	RÖSZKE (MÁV ZRT)	<b>60</b>	<b>17.58</b>	
18.04		159.7 27.9			Државна граница км 027+897		18.04	
.10		24.0		<b>40</b>	ХОРГОШ	<b>80</b>	.10	
.23		15.4			Бачки Виногради укр		.23	
.35		7.7	<b>40</b>		Палић		.35	
		3.8			км 003+848 пб			
		2.5	<b>40</b>		Суботица јавна складишта			
		1.8			км 001+813 пб			
.47		1.1 175.3	<b>35</b>		Блок 1 Суботица	<b>50</b>	.47	
<b>18.49 (22.10)</b>		175.8	<b>50</b>	<b>35</b>	СУБОТИЦА ТЕРЕТНА	<b>90</b>	<b>18.49 (22.10)</b>	

<b>48616</b>	Саста- јање	км пруге	Брзина преко скретница		Службена места	V <sub>max</sub>	<b>48620</b>	Саста- јање
6	7	1	П 2	С 3	4	5	6	7
<b>11.53</b>		175.8	<b>50</b>	<b>35</b>	СУБОТИЦА ТЕРЕТНА	<b>90</b>	<b>02.00</b>	
.55		175.3 1.1	<b>35</b>		Блок 1 Суботица		.02	
		1.8			км 001+813 пб	<b>50</b>		
		2.5	<b>40</b>		Суботица јавна складишта	<b>80</b>		
		3.8			км 003+848 пб			
12.03		7.7	<b>40</b>		Палић		.10	
.12		15.4			Бачки Виногради укр		.19	
.25		24.0	<b>40</b>		ХОРГОШ		.32	
.31		27.9 159.7			Државна граница км 027+897		.38	
<b>12.37</b>		163.0	<b>40</b>	<b>40</b>	RÖSZKE (MÁV ZRT)	<b>60</b>	<b>02.44</b>	

<b>48619</b>	Саста- јање	км пруге	Брзина преко скретница		Службена места	V <sub>max</sub>	<b>48621</b>	Саста- јање
6	7	1	П 2	С 3	4	5	6	7
<b>08.58</b>		163.0	<b>40</b>	<b>40</b>	RÖSZKE (MÁV ZRT)	<b>60</b>	<b>12.38</b>	
09.04		159.7 27.9			Државна граница км 027+897		.44	
.10		24.0		<b>40</b>	ХОРГОШ	<b>80</b>	.50	
.23		15.4			Бачки Виногради укр		13.03	
.35		7.7	<b>40</b>		Палић		.15	
		3.8			км 003+848 пб			
		2.5	<b>40</b>		Суботица јавна складишта			
		1.8			км 001+813 пб			
.47		1.1 175.3		<b>35</b>	Блок 1 Суботица	<b>50</b>	.27	
<b>09.49</b>		175.8	<b>50</b>	<b>35</b>	СУБОТИЦА ТЕРЕТНА	<b>90</b>	<b>13.29</b>	

<b>48626</b>	Саста- јање	км пруге	Брзина преко скретница		Службена места	V <sub>max</sub>	<b>48630</b>	Саста- јање
6	7	1	П 2	С 3	4	5	6	7
<b>11.53</b>		175.8	<b>50</b>	<b>35</b>	СУБОТИЦА ТЕРЕТНА	<b>90</b>	<b>14.13</b>	
.55		175.3 1.1		<b>35</b>	Блок 1 Суботица		.15	
		1.8			км 001+813 пб	<b>50</b>		
		2.5		<b>40</b>	Суботица јавна складишта	<b>80</b>		
		3.8			км 003+848 пб			
12.03		7.7	<b>40</b>		Палић		.23	
.12		15.4			Бачки Виногради укр		.32	
.25		24.0	<b>40</b>		ХОРГОШ		.45	
.31		27.9 159.7			Државна граница км 027+897	<b>60</b>	.51	
<b>12.37</b>		163.0	<b>40</b>	<b>40</b>	RÖSZKE (MÁV ZRT)		<b>14.57</b>	

<b>48627</b>	Саста- јање	км пруге	Брзина преко скретница		Службена места	V <sub>max</sub>	<b>48631</b>	Саста- јање
6	7	1	П 2	С 3	4	5	6	7
<b>10.54</b>		163.0	<b>40</b>	<b>40</b>	RÖSZKE (MÁV ZRT)	<b>60</b>	<b>10.54</b>	
11.00		159.7 27.9			Државна граница км 027+897		11.00	
.06		24.0		<b>40</b>	ХОРГОШ	<b>80</b>	.06	
.19		15.4			Бачки Виногради укр		.19	
.31		7.7	<b>40</b>		Палић		.31	
		3.8			км 003+848 пб			
		2.5	<b>40</b>		Суботица јавна складишта			
		1.8			км 001+813 пб			
.43		1.1 175.3	<b>35</b>		Блок 1 Суботица	<b>50</b>	.43	
<b>11.45</b>		175.8	<b>50</b>	<b>35</b>	СУБОТИЦА ТЕРЕТНА	<b>90</b>	<b>11.45</b>	

<b>48636</b>	Саста- јање	км пруге	Брзина преко скретница		Службена места	V <sub>max</sub>	<b>48638</b>	Саста- јање
6	7	1	П 2	С 3	4	5	6	7
<b>03.42</b>		175.8	<b>50</b>	<b>35</b>	СУБОТИЦА ТЕРЕТНА	<b>90</b>	<b>03.42</b>	
.44		175.3 1.1	<b>35</b>		Блок 1 Суботица		.44	
		1.8			км 001+813 пб	<b>50</b>		
		2.5	<b>40</b>		Суботица јавна складишта	<b>80</b>		
		3.8			км 003+848 пб			
.52		7.7	<b>40</b>		Палић		.52	
04.01		15.4			Бачки Виногради укр		04.01	
.14		24.0	<b>40</b>		ХОРГОШ		.14	
.20		27.9 159.7			Државна граница км 027+897		.20	
<b>04.26</b>		163.0	<b>40</b>	<b>40</b>	RÖSZKE (MÁV ZRT)	<b>60</b>	<b>04.26</b>	

<b>48637</b>	Саста- јање	км пруге	Брзина преко скретница		Службена места	V <sub>max</sub>	<b>48639</b>	Саста- јање
6	7	1	П 2	С 3	4	5	6	7
<b>14.58</b>		163.0	<b>40</b>	<b>40</b>	RÖSZKE (MÁV ZRT)	<b>60</b>	<b>14.58</b>	
15.04		159.7 27.9			Државна граница км 027+897		15.04	
.10		24.0		<b>40</b>	ХОРГОШ	<b>80</b>	.10	
.23		15.4			Бачки Виногради укр		.23	
.35		7.7	<b>40</b>		Палић		.35	
		3.8			км 003+848 пб			
		2.5	<b>40</b>		Суботица јавна складишта			
		1.8			км 001+813 пб			
.47		1.1 175.3	<b>35</b>		Блок 1 Суботица	<b>50</b>	.47	
<b>15.49</b>		175.8	<b>50</b>	<b>35</b>	СУБОТИЦА ТЕРЕТНА	<b>90</b>	<b>15.49</b>	

<b>48643</b>	Саста- јање	км пруге	Брзина преко скретница		Службена места	V <sub>max</sub>	<b>49671</b>	Саста- јање
6	7	1	П 2	С 3	4	5	6	7
<b>12.38</b>		163.0	<b>40</b>	<b>40</b>	RÖSZKE (MÁV ZRT)	<b>60</b>	<b>02.45</b>	
.44		159.7 27.9			Државна граница км 027+897		.51	
.50		24.0		<b>40</b>	ХОРГОШ	<b>80</b>	.57	
13.03		15.4			Бачки Виногради укр		03.10	
.15		7.7	<b>40</b>		Палић		.22	
		3.8			км 003+848 пб			
		2.5	<b>40</b>		Суботица јавна складишта			
		1.8			км 001+813 пб			
.27		1.1 175.3	<b>35</b>		Блок 1 Суботица	<b>50</b>	.34	
<b>13.29</b>		175.8	<b>50</b>	<b>35</b>	СУБОТИЦА ТЕРЕТНА	<b>90</b>	<b>03.36</b>	

<b>48644</b>	Саста- јање	км пруге	Брзина преко скретница		Службена места	V <sub>max</sub>	<b>49670</b>	Саста- јање
6	7	1	П 2	С 3	4	5	6	7
<b>02.00</b>		175.8	<b>50</b>	<b>35</b>	СУБОТИЦА ТЕРЕТНА	<b>90</b>	<b>20.13</b>	
.02		175.3 1.1		<b>35</b>	Блок 1 Суботица		.15	
		1.8			км 001+813 пб	<b>50</b>		
		2.5		<b>40</b>	Суботица јавна складишта	<b>80</b>		
		3.8			км 003+848 пб			
.10		7.7		<b>40</b>	Палић		.23	
.19		15.4			Бачки Виногради укр		.32	
.32		24.0		<b>40</b>	ХОРГОШ		.45	
.38		27.9 159.7			Државна граница км 027+897		.51	
<b>02.44</b>		163.0	<b>40</b>	<b>40</b>	RÖSZKE (MÁV ZRT)	<b>60</b>	<b>20.57</b>	

<b>48830</b>	Саста- јање	км пруге	Брзина преко скретница		Службена места	V <sub>max</sub>	<b>49820</b>	Саста- јање
6	7	1	П 2	С 3	4	5	6	7
<b>6,7<sup>1</sup>С 12.48</b>		37.3	<b>10</b>	<b>10</b>	ERDUT (HŽI)	<b>50</b>	<b>6,7<sup>1</sup>С 12.48</b>	
.58		41.1			Државна граница км 41+076		.58	
С <b>13.08</b>	5434	43.8	<b>30</b>	<b>20</b>	БОГОЈЕВО	<b>30</b>	С <b>13.08</b>	5434
С <b>15.45</b>		76.5					С <b>15.45</b>	
16.05	52456, 52458, 52460, 52462, 52464,	65.4	<b>20</b>	<b>20</b>	Каравуково	<b>80</b>	16.05	52456, 52458, 52460, 52462, 52464,
		61.3	<b>20</b>	<b>20</b>	Оџаци Калварија ТО и стај	<b>65</b>		
С <b>16.18</b>		59.0	<b>30</b>	<b>30</b>	ОЏАЦИ		С <b>16.18</b>	



<b>48831</b>	Саста- јање	км пруге	Брзина преко скретница		Службена места	V <sub>max</sub>	<b>49821</b>	Саста- јање
6	7	1	П 2	С 3	4	5	6	7
С <b>07.50</b>		59.0	<b>30</b>	<b>30</b>	ОЦАЦИ	<b>65</b>	С <b>07.50</b>	
		61.3	<b>20</b>	<b>20</b>	Оцаци Калварија ТО и стај			
08.04		65.4	<b>20</b>	<b>20</b>	Каравуково		08.04	
С <b>.24</b>		76.5	<b>30</b>	<b>20</b>	БОГОЈЕВО	<b>80</b>	С <b>.24</b>	
С <b>10.51</b>		43.8				С <b>10.51</b>		
11.00		41.1			Државна граница км 41+076	<b>30</b>	11.00	
6,7 <b>11.08</b>		37.3	<b>10</b>	<b>10</b>	ERDUT (HŽI)	<b>50</b>	6,7 <b>11.08</b>	

<b>48902</b>	Саста- јање	км пруге	Брзина преко скретница		Службена места	V <sub>max</sub>	<b>51602</b>	Саста- јање
6	7	1	П 2	С 3	4	5	6	7
С <b>(08.31)</b> <b>09.03</b>		1.8	<b>20</b>	<b>20</b>	НОВИ САД РАНЖИРНА	<b>50</b>	С <b>(08.31)</b> <b>09.03</b>	
.09		3.7 0.0			Сајлово расп и одј км 005+165 ст: 30 км 011+000 ст: 40		.09	
С <b>.30</b> С <b>.45</b>	5441	12.6	<b>20</b>	<b>20</b>	Футог		С <b>.30</b> С <b>.45</b>	5441
С <b>10.13</b> С <b>.55</b>	5433	25.1	<b>20</b>	<b>20</b>	Петровац-Гложан	<b>80</b>	С <b>10.13</b> С <b>.55</b>	5433
		29.5	<b>50</b>	-	Бачки Маглић ТО и стај			
11.17		36.1	<b>40</b>	<b>40</b>	Гајдобра		11.17	
.36		50.5	<b>40</b>	<b>40</b>	Ратково		.36	
					км 052+250 пп: 50			
С <b>11.51</b>	52401, 52417, 52419, 52421, 73435	59.0	<b>30</b>	<b>30</b>	ОЦАЦИ		С <b>11.51</b>	52401, 52417, 52419, 52421, 73435

<b>48903</b>	Саста- јање	км пруге	Брзина преко скретница		Службена места	V <sub>max</sub>	<b>51601</b>	Саста- јање
6	7	1	П 2	С 3	4	5	6	7
С <b>15.30</b>		59.0	<b>30</b>	<b>30</b>	ОЦАЦИ	<b>80</b>	С <b>15.30</b>	
					км 052+350 пп: 50			
.46		50.5	<b>40</b>	<b>40</b>	Ратково		.46	
С <b>16.01</b>	5444						С <b>16.01</b>	5444
С <b>.24</b>		36.1	<b>40</b>	<b>40</b>	Гајдобра		С <b>.24</b>	
		29.5	<b>50</b>	-	Бачки Маглић ТО и стај			
.44	52400, 70402, 71496, 72402, 72458, 72486	25.1	<b>20</b>	<b>20</b>	Петровац-Гложан	<b>50</b>	.44	52400, 70402, 71496, 72402, 72458, 72486
					км 013+512 ст: 40			
17.08	52424, 52426, 52428, 52440, 73432, 73434, 73436	12.6	<b>20</b>	<b>20</b>	Футог		17.08	52424, 52426, 52428, 52440, 73432, 73434, 73436
					км 011+000 ст: 30			
.23		0.0 3.7			Сајлово расп и одј		.23	
С <b>17.29</b> <b>(18.59)</b>		1.8	<b>20</b>	<b>20</b>	НОВИ САД РАНЖИРНА		С <b>17.29</b> <b>(18.59)</b>	

<b>49674</b>	Саста- јање	км пруге	Брзина преко скретница		Службена места	V <sub>max</sub>	<b>49676</b>	Саста- јање
6	7	1	П 2	С 3	4	5	6	7
<b>05.26</b>		175.8	<b>50</b>	<b>35</b>	СУБОТИЦА ТЕРЕТНА	<b>60</b>	<b>23.25</b>	
.28		175.3 1.1		<b>35</b>	Блок 1 Суботица		.27	
		1.8			км 001+813 пб	<b>50</b>		
		2.5	<b>40</b>		Суботица јавна складишта	<b>60</b>		
		3.8			км 003+848 пб			
.36		7.7	<b>40</b>		Палић		.35	
.45		15.4			Бачки Виногради укр		.44	
.58		24.0	<b>40</b>		ХОРГОШ		.57	
06.04		27.9 159.7			Државна граница км 027+897		0.03	
<b>06.10</b>		163.0	<b>40</b>	<b>40</b>	RÖSZKE (MÁV ZRT)		<b>0.09</b>	

<b>49675</b>	Саста- јање	км пруге	Брзина преко скретница		Службена места	V <sub>max</sub>		Саста- јање
6	7	1	П 2	С 3	4	5	6	7
<b>04.27</b>		163.0	<b>40</b>	<b>40</b>	<b>RÖSZKE (MÁV ZRT)</b>	<b>60</b>		
.33		159.7 27.9			Државна граница км 027+897			
.39		24.0	<b>40</b>		<b>ХОРГОШ</b>			
.52		15.4			Бачки Виногради укр			
05.04		7.7	<b>40</b>		<b>Палић</b>			
		3.8			км 003+848 пб			
		2.5	<b>40</b>		Суботица јавна складишта			
		1.8			км 001+813 пб			
.16		1.1 175.3	<b>35</b>		Блок 1 Суботица	<b>50</b>		
<b>05.18</b>		175.8	<b>50</b>	<b>35</b>	<b>СУБОТИЦА ТЕРЕТНА</b>	<b>60</b>		

<b>49677</b>	Саста- јање	км пруге	Брзина преко скретница		Службена места	V <sub>max</sub>	<b>49679</b>	Саста- јање
6	7	1	П 2	С 3	4	5	6	7
<b>10.54</b>		163.0	<b>40</b>	<b>40</b>	<b>RÖSZKE (MÁV ZRT)</b>	<b>60</b>	<b>01.03</b>	
11.00		159.7 27.9			Државна граница км 027+897		.09	
.06		24.0	<b>40</b>		<b>ХОРГОШ</b>	<b>80</b>	.15	
.19		15.4			Бачки Виногради укр		.28	
.31		7.7	<b>40</b>		<b>Палић</b>		.40	
		3.8			км 003+848 пб			
		2.5	<b>40</b>		Суботица јавна складишта			
		1.8			км 001+813 пб			
.43		1.1 175.3	<b>35</b>		Блок 1 Суботица	<b>50</b>	.52	
<b>11.45</b>		175.8	<b>50</b>	<b>35</b>	<b>СУБОТИЦА ТЕРЕТНА</b>	<b>90</b>	<b>01.54</b>	

<b>49678</b>	Саста- јање	км пруге	Брзина преко скретница		Службена места	V <sub>max</sub>	<b>75000</b>	Саста- јање
6	7	1	П 2	С 3	4	5	6	7
<b>03.42</b>		175.8	<b>50</b>	<b>35</b>	СУБОТИЦА ТЕРЕТНА	<b>90</b>	<b>02.00</b>	
.44		175.3 1.1		<b>35</b>	Блок 1 Суботица		.02	
		1.8			км 001+813 пб	<b>50</b>		
		2.5		<b>40</b>	Суботица јавна складишта	<b>80</b>		
		3.8			км 003+848 пб			
.52		7.7		<b>40</b>	Палић		.10	
04.01		15.4			Бачки Виногради укр		.19	
.14		24.0		<b>40</b>	ХОРГОШ		.32	
.20		27.9 159.7			Државна граница км 027+897		.38	
<b>04.26</b>		163.0	<b>40</b>	<b>40</b>	RÖSZKE (MÁV ZRT)	<b>60</b>	<b>02.44</b>	

<b>49826</b>	Саста- јање	км пруге	Брзина преко скретница		Службена места	V <sub>max</sub>	<b>49828</b>	Саста- јање
6	7	1	П 2	С 3	4	5	6	7
<b>6,7<sup>⚡</sup>С 09.10</b>		37.3	<b>10</b>	<b>10</b>	ERDUT (HŽI)	<b>50</b>	<b>6,7<sup>⚡</sup>С 12.48</b>	
.20		41.1			Државна граница км 41+076		.58	
<b>С 30</b>						<b>30</b>	<b>С 13.08</b>	
<b>С 12.20</b>		43.8	<b>30</b>	<b>20</b>	БОГОЈЕВО		<b>С 16.20</b>	
<b>⚡ .33</b>		50.0	<b>30</b>	<b>20</b>	Сонта	<b>40</b>	<b>⚡ .33</b>	
<b>С 51</b>		58.6	<b>30</b>	<b>20</b>	Пригревица		.50	
<b>С 13.11</b>								
.27		66.1	<b>20</b>	<b>20</b>	Буковачки Салаши		17.05	
<b>⊕С 13.49</b>		73.5	<b>20</b>	<b>20</b>	СОМБОР		<b>⊕С 17.27</b>	

<b>49827</b>	Саста- јање	км пруге	Брзина преко скретница		Службена места	V <sub>max</sub>	<b>49829</b>	Саста- јање
6	7	1	П 2	С 3	4	5	6	7
С <b>07.32</b>		73.5	<b>20</b>	<b>20</b>	СОМБОР	<b>40</b>	С <b>05.50</b>	
С <b>.52</b>							<b>06.10</b>	
С <b>08.14</b>		66.1	<b>20</b>	<b>20</b>	Буковачки Салаши		<b>.26</b>	
<b>.34</b>		58.6	<b>30</b>	<b>20</b>	Пригревица		⚡ <b>.46</b>	
⚡ <b>.48</b>		50.0	<b>30</b>	<b>20</b>	Сонта		⚡ <b>07.00</b>	
С <b>09.00</b>							С <b>.12</b>	
С <b>11.54</b>		43.8	<b>30</b>	<b>20</b>	БОГОЈЕВО		С <b>10.51</b>	
<b>12.03</b>		41.1			Државна граница км 41+076	<b>30</b>	<b>11.00</b>	
6,7⚡С <b>12.11</b>		37.3	<b>10</b>	<b>10</b>	ERDUT (HŽI)	<b>50</b>	6,7⚡С <b>11.08</b>	

<b>49830</b>	Саста- јање	км пруге	Брзина преко скретница		Службена места	V <sub>max</sub>	<b>71486</b>	Саста- јање
6	7	1	П 2	С 3	4	5	6	7
6,7⚡С <b>12.48</b>		37.3	<b>10</b>	<b>10</b>	ERDUT (HŽI)	<b>50</b>	6,7⚡С <b>09.10</b>	
<b>.58</b>		41.1			Државна граница км 41+076		<b>.20</b>	
С <b>13.08</b>						<b>30</b>	С <b>.30</b>	
С <b>16.20</b>		43.8	<b>30</b>	<b>20</b>	БОГОЈЕВО		С <b>12.20</b>	
⚡ <b>.33</b>		50.0	<b>30</b>	<b>20</b>	Сонта	<b>40</b>	⚡ <b>.33</b>	
<b>.50</b>		58.6	<b>30</b>	<b>20</b>	Пригревица		С <b>.51</b>	
<b>13.11</b>							С <b>13.11</b>	
<b>.27</b>							<b>.27</b>	
⊕С <b>17.27</b>		73.5	<b>20</b>	<b>20</b>	СОМБОР		⊕С <b>13.49</b>	

<b>49831</b>	Саста- јање	км пруге	Брзина преко скретница		Службена места	V <sub>max</sub>	<b>71487</b>	Саста- јање
6	7	1	П 2	С 3	4	5	6	7
С <b>05.50</b>		73.5	<b>20</b>	<b>20</b>	СОМБОР	<b>40</b>	С <b>07.32</b>	
<b>06.10</b>							С <b>.52</b>	
<b>.26</b>		66.1	<b>20</b>	<b>20</b>	Буковачки Салаши		С <b>08.14</b>	
⚡ <b>.46</b>		58.6	<b>30</b>	<b>20</b>	Пригревица		<b>.34</b>	

<b>49831</b>	Саста- јање	км пруге	Брзина преко скретница		Службена места	V <sub>max</sub>	<b>71487</b>	Саста- јање
6	7	1	П 2	С 3	4	5	6	7
📍 07.00		50.0	<b>30</b>	<b>20</b>	Сонта	<b>40</b>	📍 08.48	
С .12							С <b>09.00</b>	
С <b>10.51</b>		43.8	<b>30</b>	<b>20</b>	БОГОЈЕВО		С <b>11.54</b>	
11.00		41.1			Државна граница км 41+076	<b>30</b>	12.03	
6,7 📍 С <b>11.08</b>		37.3	<b>10</b>	<b>10</b>	ERDUT (HŽI)	<b>50</b>	6,7 📍 С <b>12.11</b>	

<b>51530</b>	Саста- јање	км пруге	Брзина преко скретница		Службена места	V <sub>max</sub>		Саста- јање
6	7	1	П 2	С 3	4	5	6	7
С <b>(11.05)</b>						<b>70</b>		
С <b>12.25</b>		132.7	<b>50</b>	<b>35</b>	СУБОТИЦА ТЕРЕТНА			
.28		131.9	<b>50</b>	<b>35</b>	СУБОТИЦА ГС			
.45		123.8	<b>30</b>	<b>20</b>	Шебешић	<b>40</b>		
📍 13.03		115.4	<b>30</b>	<b>20</b>	Таванкут			
С .25								
С .49		105.2	<b>30</b>	<b>20</b>	Бајмок			
📍 14.10		97.5	<b>30</b>	<b>20</b>	Алекса Шантић			
.33		83.4	<b>20</b>	<b>20</b>	Светозар Милетић			
📍 С <b>14.52</b>		73.5	<b>20</b>	<b>20</b>	СОМБОР			

<b>51531</b>	Саста- јање	км пруге	Брзина преко скретница		Службена места	V <sub>max</sub>	<b>54450</b>	Саста- јање
6	7	1	П 2	С 3	4	5	6	7
С <b>01.53</b>		73.5	<b>20</b>	<b>20</b>	СОМБОР	<b>40</b>	С <b>01.53</b>	
02.14		83.4	<b>20</b>	<b>20</b>	Светозар Милетић		02.14	
📍 .46		97.5	<b>30</b>	<b>20</b>	Алекса Шантић		📍 .46	
С <b>03.03</b>							С <b>03.03</b>	
С .20		105.2	<b>30</b>	<b>20</b>	Бајмок		С .20	
📍 .42		115.4	<b>30</b>	<b>20</b>	Таванкут		📍 .42	

<b>51531</b>	Саста- јање	км пруге	Брзина преко скретница		Службена места	V <sub>max</sub>	<b>54450</b>	Саста- јање
6	7	1	П 2	С 3	4	5	6	7
С <b>03.59</b> С <b>04.10</b>		123.8	<b>30</b>	<b>20</b>	Шебешић	<b>40</b>	С <b>03.59</b> С <b>04.10</b>	
С .27		131.9	<b>50</b>	<b>35</b>	СУБОТИЦА ГС		С .27	
С <b>04.30</b> (09.05)		132.7	<b>50</b>	<b>35</b>	СУБОТИЦА ТЕРЕТНА	<b>90</b>	С <b>04.30</b>	

<b>51603</b>	Саста- јање	км пруге	Брзина преко скретница		Службена места	V <sub>max</sub>	<b>52467</b>	Саста- јање
6	7	1	П 2	С 3	4	5	6	7
С <b>15.30</b>		59.0	<b>30</b>	<b>30</b>	ОЏАЦИ	<b>80</b>	С <b>15.30</b>	
					км 052+350 пп: 50			
.46		50.5	<b>40</b>	<b>40</b>	Ратково		.46	
С <b>16.01</b> С <b>.24</b>	5444	36.1	<b>40</b>	<b>40</b>	Гајдобра		С <b>16.01</b> С <b>.24</b>	5444
		29.5	<b>50</b>	-	Бачки Маглић ТО и стај			
.44	52400, 70402, 71496, 72402, 72458, 72486	25.1	<b>20</b>	<b>20</b>	Петровац-Гложан		.44	52400, 70402, 71496, 72402, 72458, 72486
					км 013+512 ст: 40			
17.08	52424, 52426, 52428, 52440, 73432, 73434, 73436	12.6	<b>20</b>	<b>20</b>	Футог		17.08	52424, 52426, 52428, 52440, 73432, 73434, 73436
					км 011+000 ст: 30	<b>50</b>		
.23		0.0 3.7			Сајлово расп и одј		.23	
С <b>17.29</b> (18.59)		1.8	<b>20</b>	<b>20</b>	НОВИ САД РАНЖИРНА		С <b>17.29</b> (18.59)	

<b>51910</b>	Саста- јање	км пруге	Брзина преко скретница		Службена места	V <sub>max</sub>	<b>71480</b>	Саста- јање
6	7	1	П 2	С 3	4	5	6	7
C (08.49) 11.01		1.8	20	20	НОВИ САД РАНЖИРНА	50	C 11.01	
.07		3.7 0.0			Сајлово расп и одј		.07	
					км 005+165 ст: 30 км 011+000 ст: 40			
.27		12.6	20	20	Футог		.27	
C 11.55		25.1	20	20	ПЕТРОВАЦ-ГЛОЖАН	80	C 11.55	

<b>51911</b>	Саста- јање	км пруге	Брзина преко скретница		Службена места	V <sub>max</sub>	<b>54469</b>	Саста- јање
6	7	1	П 2	С 3	4	5	6	7
C 13.26		25.1	20	20	ПЕТРОВАЦ-ГЛОЖАН	80	C 13.26	
					км 013+512 ст: 40			
.51		12.6	20	20	Футог	50	.51	
					км 011+000 ст: 30			
14.06		0.0 3.7			Сајлово расп и одј		14.06	
C 14.12 (15.42)		1.8	20	20	НОВИ САД РАНЖИРНА		C 14.12	

<b>52400</b>	Саста- јање	км пруге	Брзина преко скретница		Службена места	V <sub>max</sub>	<b>52402</b>	Саста- јање
6	7	1	П 2	С 3	4	5	6	7
C (13.38) 15.09		1.8	20	20	НОВИ САД РАНЖИРНА	50	C (03.28) 09.03	
.15		3.7 0.0			Сајлово расп и одј		.09	
					км 005+165 ст: 30 км 011+000 ст: 40			
C .36 C 16.06		12.6	20	20	Футог		C .30 C .45	5441
C .34 C .47	48903, 51601, 51603, 52467, 52469	25.1	20	20	Петровац-Гложан	80	C 10.13 C .55	5433



52400	Саста- јање	км пруге	Брзина преко скретница		Службена места	Vmax	52402	Саста- јање
6	7	1	П 2	С 3	4	5	6	7
		29.5	50	-	Бачки Маглић ТО и стај	80		
17.09		36.1	40	40	Гајдобра		11.17	
С .29 С .43	5445	50.5	40	40	Ратково		.36	
					км 052+250 пл: 50			
.58		59.0	30	30	ОЦАЦИ		С .51 С 12.15	52401, 52417, 52419, 52421, 73435, 5435, 71497, 72487,
		61.3	20	20	Оцаци Калварија ТО и стај	65		
18.11		65.4	20	20	Каравуково		.29	
С .31 С 19.03	5437	76.5 43.8	30	20	БОГОЈЕВО	80	С .49 С 13.41	
Љ .16		50.0	30	20	Сонта	40	Љ .54	
Љ .33		58.6	30	20	Пригревица		14.11	
.48		66.1	20	20	Буковачки Салаши		.26	
⊕С 20.10 С .15		73.5	20	20	СОМБОР		⊕С .48 С .54	
.36 .53		83.4	20	20	Светозар Милетић		15.15	
Љ 21.26		97.5	30	20	Алекса Шантић		Љ .47	
.42		105.2	30	20	Бајмок		С 16.04 С .24	
Љ 22.03		115.4	30	20	Таванкут		Љ .46	
.19		123.8	30	20	Шебешић		С 17.03 С .18	
С .35 С 22.38		131.9	50	35	СУБОТИЦА ГС		С .34	
		132.7	50	35	СУБОТИЦА ТЕРЕТНА	90	С 17.37	

52401	Саста- јање	км пруге	Брзина преко скретница		Службена места	V <sub>max</sub>	52403	Саста- јање
6	7	1	П 2	С 3	4	5	6	7
С 07.33		132.7	50	35	СУБОТИЦА ТЕРЕТНА	90	С 01.57	
С .36		131.9	50	35	СУБОТИЦА ГС		С 02.00	
.53		123.8	30	20	Шебешић		С .18	
Љ 08.11		115.4	30	20	Таванкут		С .33	
.32		105.2	30	20	Бајмок		Љ .52	
Љ .52		97.5	30	20	Алекса Шантић		.03.13	
09.15		83.4	20	20	Светозар Милетић	40	Љ .33	
⊕С .34							.56	
С .36		73.5	20	20	СОМБОР		⊕С 04.15	
.56		66.1	20	20	Буковачки Салаши		С .39	
10.15		58.6	30	20	Пригревица		.59	
Љ .29		50.0	30	20	Сонта		Љ 05.18	
С .41	52452, 52454,	43.8					Љ .32	
С 11.03		76.5	30	20	БОГОЈЕВО		С .44	
С .23	5432					80	С 06.04	52442, 52444, 52448, 70476, 72408
С .30		65.4	20	20	Каравуково		.24	
		61.3	20	20	Оџаци Калварија ТО и стај	65		
С .43	48902, 51602, 52402, 52404, 52410, 52466,	59.0	30	30	ОЏАЦИ		.36	
С 12.21					км 052+350 пп: 50			
.35		50.5	40	40	Ратково		.49	
С .52	5442, 52416, 52418, 52420, 52422, 57400, 72410, 73430, 74408, 74410, 74412	36.1	40	40	Гајдобра	80	Љ 07.05	
С 13.35		29.5	50	-	Бачки Маглић ТО и стај			
.55		25.1	20	20	Петровац-Гложан		С .25	5440
					км 013+512 см: 40		С .45	

52401	Саста- јање	км пруге	Брзина преко скретница		Службена места	Vmax	52403	Саста- јање
6	7	1	П 2	С 3	4	5	6	7
C 14.20 C .35	5434	12.6	20	20	Футог	80	08.11 .32	52452, 52454, 54466, 54468, 54470
					км 011+000 ст: 30			
.50		0.0 3.7			Сајлово расп и одј	50	.48	
C 14.56 (16.48)		1.8	20	20	НОВИ САД РАНЖИРНА	C 08.54 (13.02)		

52404	Саста- јање	км пруге	Брзина преко скретница		Службена места	Vmax	52410	Саста- јање
6	7	1	П 2	С 3	4	5	6	7
C (03.28) 09.03		1.8	20	20	НОВИ САД РАНЖИРНА	50	C (03.28) 09.03	
.09		3.7 0.0			Сајлово расп и одј		.09	
					км 005+165 ст: 30 км 011+000 ст: 40			
C .30 C .45	5441	12.6	20	20	Футог	50	C .30 C .45	5441
C 10.13 C .55	5433	25.1	20	20	Петровац-Гложан	80	C 10.13 C .55	5433
		29.5	50	-	Бачки Маглић ТО и стај			
11.17		36.1	40	40	Гајдобра	80	11.17	
.36		50.5	40	40	Ратково		.36	
					км 052+250 пп: 50			
C .51 C 12.15	52401, 52417, 52419, 52421, 73435, 5435, 71497, 72487,	59.0	30	30	ОЦАЦИ	65	C .51 C 12.15	52401, 52417, 52419, 52421, 73435, 5435, 71497, 72487,
		61.3	20	20	Оцаци Калварија ТО и стај			
.29		65.4	20	20	Каравуково		.29	
C .49 C 13.41		76.5 43.8	30	20	БОГОЈЕВО	80	C .49 C 13.41	
⚡ .54		50.0	30	20	Сонта	40	⚡ .54	

<b>52404</b>	Саста- јање	км пруге	Брзина преко скретница		Службена места	V <sub>max</sub>	<b>52410</b>	Саста- јање
6	7	1	П 2	С 3	4	5	6	7
14.11		58.6	<b>30</b>	<b>20</b>	Пригревица	<b>40</b>	14.11	
.26		66.1	<b>20</b>	<b>20</b>	Буковачки Салаши		.26	
⊕C <b>.48</b> C <b>.54</b>		73.5	<b>20</b>	<b>20</b>	СОМБОР		⊕C <b>.48</b> C <b>.54</b>	
15.15		83.4	<b>20</b>	<b>20</b>	Светозар Милетић		15.15	
Ⓚ .47		97.5	<b>30</b>	<b>20</b>	Алекса Шантић		Ⓚ .47	
C <b>16.04</b> C <b>.24</b>		105.2	<b>30</b>	<b>20</b>	Бајмок		C <b>16.04</b> C <b>.24</b>	
Ⓚ .46		115.4	<b>30</b>	<b>20</b>	Таванкут		Ⓚ .46	
C <b>17.03</b> C <b>.18</b>		123.8	<b>30</b>	<b>20</b>	Шебешић		C <b>17.03</b> C <b>.18</b>	
C .34		131.9	<b>50</b>	<b>35</b>	СУБОТИЦА ГС	<b>90</b>	C .34	
C <b>17.37</b>		132.7	<b>50</b>	<b>35</b>	СУБОТИЦА ТЕРЕТНА		C <b>17.37</b>	

<b>52405</b>	Саста- јање	км пруге	Брзина преко скретница		Службена места	V <sub>max</sub>	<b>52409</b>	Саста- јање
6	7	1	П 2	С 3	4	5	6	7
C <b>01.57</b>		132.7	<b>50</b>	<b>35</b>	СУБОТИЦА ТЕРЕТНА	<b>90</b>	C <b>01.57</b>	
C 02.00		131.9	<b>50</b>	<b>35</b>	СУБОТИЦА ГС		C 02.00	
C <b>.18</b> C <b>.33</b>		123.8	<b>30</b>	<b>20</b>	Шебешић	<b>40</b>	C <b>.18</b> C <b>.33</b>	
Ⓚ .52		115.4	<b>30</b>	<b>20</b>	Таванкут		Ⓚ .52	
03.13		105.2	<b>30</b>	<b>20</b>	Бајмок		03.13	
Ⓚ .33		97.5	<b>30</b>	<b>20</b>	Алекса Шантић		Ⓚ .33	
.56		83.4	<b>20</b>	<b>20</b>	Светозар Милетић		.56	
⊕C <b>04.15</b> C <b>.39</b>		73.5	<b>20</b>	<b>20</b>	СОМБОР		⊕C <b>04.15</b> C <b>.39</b>	

<b>52405</b>	Саста- јање	км пруге	Брзина преко скретница		Службена места	V <sub>max</sub>	<b>52409</b>	Саста- јање
6	7	1	П 2	С 3	4	5	6	7
04.59		66.1	<b>20</b>	<b>20</b>	Буковачки Салаши	<b>40</b>	04.59	
🔑 05.18		58.6	<b>30</b>	<b>20</b>	Пригревица		🔑 05.18	
🔑 .32		50.0	<b>30</b>	<b>20</b>	Сонта		🔑 .32	
С .44 С <b>06.04</b>		43.8 76.5	<b>30</b>	<b>20</b>	БОГОЈЕВО		С .44 С <b>06.04</b>	
.24	52442, 52444, 52448, 70476, 72408	65.4	<b>20</b>	<b>20</b>	Каравуково	<b>80</b>	.24	52442, 52444, 52448, 70476, 72408
		61.3	<b>20</b>	<b>20</b>	Оџаци Калварија ТО и стај	<b>65</b>		
.36		59.0	<b>30</b>	<b>30</b>	ОЏАЦИ		.36	
					км 052+350 пп: 50	<b>80</b>		
.49		50.5	<b>40</b>	<b>40</b>	Ратково		.49	
🔑 07.05		36.1	<b>40</b>	<b>40</b>	Гајдобра		🔑 07.05	
		29.5	<b>50</b>	-	Бачки Маглић ТО и стај			
С .25 С .45	5440	25.1	<b>20</b>	<b>20</b>	Петровац-Гложан		С .25 С .45	5440
					км 013+512 см: 40			
<b>08.11</b> .32	52452, 52454, 54466, 54468, 54470	12.6	<b>20</b>	<b>20</b>	Футог	<b>50</b>	<b>08.11</b> .32	52452, 52454, 54466, 54468, 54470
					км 011+000 см: 30			
.48		0.0 3.7			Сајлово расп и одј		.48	
С <b>08.54</b> (13.02)		1.8	<b>20</b>	<b>20</b>	НОВИ САД РАНЖИРНА		С <b>08.54</b> (13.02)	

<b>52413</b>	Саста- јање	км пруге	Брзина преко скретница		Службена места	V <sub>max</sub>	<b>52415</b>	Саста- јање
6	7	1	П 2	С 3	4	5	6	7
С <b>01.57</b>		132.7	<b>50</b>	<b>35</b>	СУБОТИЦА ТЕРЕТНА	<b>90</b>	С <b>01.57</b>	
С 02.00		131.9	<b>50</b>	<b>35</b>	СУБОТИЦА ГС		С 02.00	

52413	Саста- јање	км пруге	Брзина преко скретница		Службена места	V <sub>max</sub>	52415	Саста- јање
6	7	1	П 2	С 3	4	5	6	7
С 02.18 С .33		123.8	30	20	Шебешић	40	С 02.18 С .33	
Љ .52		115.4	30	20	Таванкут		Љ .52	
03.13		105.2	30	20	Бајмок		03.13	
Љ .33		97.5	30	20	Алекса Шантић		Љ .33	
.56		83.4	20	20	Светозар Милетић		.56	
⊕С 04.15 С .39		73.5	20	20	СОМБОР		⊕С 04.15 С .39	
.59		66.1	20	20	Буковачки Салаши		.59	
Љ 05.18		58.6	30	20	Пригревица		Љ 05.18	
Љ .32		50.0	30	20	Сонта		Љ .32	
С .44 С 06.04		43.8 76.5	30	20	БОГОЈЕВО		С .44 С 06.04	
.24	52442, 52444, 52448, 70476, 72408	65.4	20	20	Каравуково	80	.24	52442, 52444, 52448, 70476, 72408
		61.3	20	20	Ојаци Калварија ТО и стај	65		
.36		59.0	30	30	ОЈАЦИ	80	.36	
					км 052+350 пп: 50			
.49		50.5	40	40	Ратково		.49	
Љ 07.05		36.1	40	40	Гајдобра		Љ 07.05	
		29.5	50	-	Бачки Маглић ТО и стај			
С .25 С .45	5440	25.1	20	20	Петровац-Гложан		С .25 С .45	5440
					км 013+512 ст: 40			
08.11 .32	52452, 52454, 54466, 54468, 54470	12.6	20	20	Футог		08.11 .32	52452, 52454, 54466, 54468, 54470
					км 011+000 ст: 30			
.48		0.0 3.7			Сајлово расп и одј	50	.48	
С 08.54 (14.32)		1.8	20	20	НОВИ САД РАНЖИРНА		С 08.54 (14.32)	

52416	Саста- јање	км пруге	Брзина преко скретница		Службена места	V <sub>max</sub>		Саста- јање
			П 2	С 3				
6	7	1			4	5	6	7
C 11.33		1.8	20	20	НОВИ САД РАНЖИРНА	50		
.39		3.7 0.0			Сајлово расп и одј км 005+165 ст: 30 км 011+000 ст: 40			
.59		12.6	20	20	Футог			
C 12.27	5435		20	20	Петровац-Гложан			
C 13.01		25.1	20	20	Бачки Маглић ТО и стај	70		
		29.5	50	-				
.23	52401, 52417, 52419, 52421, 71497, 72487, 73435	36.1	40	40	Гајдобра			
.42		50.5	40	40	Ратково			
					км 052+250 пп: 50			
C .57	5443							
C 14.05		59.0	30	30	ОЦАЦИ	65		
		61.3	20	20	Озаци Калварија ТО и стај			
C .19	45820, 45830, 71476, 71484, 73481, 73483		20	20	Каравуково			
C .27		65.4	20	20				
C .47		76.5	30	20	БОГОЈЕВО	70		
C 15.07		43.8	30	20				
⊕ .20		50.0	30	20	Сонта			
.37		58.6	30	20	Пригревица			
.52		66.1	20	20	Буковачки Салаши	40		
⊕C 16.14			20	20	СОМБОР			
C .17		73.5	20	20				

<b>52416</b>	Саста- јање	км пруге	Брзина преко скретница		Службена места	V <sub>max</sub>		Саста- јање
6	7	1	П 2	С 3	4	5	6	7
<b>16.38</b> <b>17.59</b>		83.4	<b>20</b>	<b>20</b>	Светозар Милетић	<b>40</b>		
🔑 18.32		97.5	<b>30</b>	<b>20</b>	Алекса Шантић			
.48		105.2	<b>30</b>	<b>20</b>	Бајмок			
🔑 19.09		115.4	<b>30</b>	<b>20</b>	Таванкут			
С .26 С .50		123.8	<b>30</b>	<b>20</b>	Шебешић			
С 20.07 С .09		131.9	<b>50</b>	<b>35</b>	СУБОТИЦА ГС			
С 20.12		132.7	<b>50</b>	<b>35</b>	СУБОТИЦА ТЕРЕТНА	<b>70</b>		

<b>52417</b>	Саста- јање	км пруге	Брзина преко скретница		Службена места	V <sub>max</sub>	<b>52419</b>	Саста- јање
6	7	1	П 2	С 3	4	5	6	7
С <b>07.33</b>		132.7	<b>50</b>	<b>35</b>	СУБОТИЦА ТЕРЕТНА	<b>90</b>	С <b>07.33</b>	
С .36		131.9	<b>50</b>	<b>35</b>	СУБОТИЦА ГС		С .36	
.53		123.8	<b>30</b>	<b>20</b>	Шебешић	<b>40</b>	.53	
🔑 08.11		115.4	<b>30</b>	<b>20</b>	Таванкут		🔑 08.11	
.32		105.2	<b>30</b>	<b>20</b>	Бајмок		.32	
🔑 .52		97.5	<b>30</b>	<b>20</b>	Алекса Шантић		🔑 .52	
09.15		83.4	<b>20</b>	<b>20</b>	Светозар Милетић		09.15	
⊕С .34 С .36		73.5	<b>20</b>	<b>20</b>	СОМБОР		⊕С .34 С .36	
.56		66.1	<b>20</b>	<b>20</b>	Буковачки Салаши		.56	
10.15		58.6	<b>30</b>	<b>20</b>	Пригревица		10.15	
🔑 .29		50.0	<b>30</b>	<b>20</b>	Сонта		🔑 .29	



52417	Саста- јање	км пруге	Брзина преко скретница		Службена места	V <sub>max</sub>	52419	Саста- јање
6	7	1	П	С	4	5	6	7
			2	3				
C 10.41 C 11.03	52452, 52454,	43.8 76.5	30	20	БОГОЈЕВО	40	C 10.41 C 11.03	52452, 52454,
C .23 C .30	5432	65.4	20	20	Каравуково	80	C .23 C .30	5432
		61.3	20	20	Оџаци Калварија ТО и стај	65		
C .43 C 12.21	48902, 51602, 52402, 52404, 52410, 52466,	59.0	30	30	ОЏАЦИ		C .43 C 12.21	48902, 51602, 52402, 52404, 52410, 52466,
					км 052+350 пп: 50	80		
.35		50.5	40	40	Ратково		.35	
C .52 C 13.35	5442, 52416, 52418, 52420, 52422, 57400, 72410, 73430, 74408, 74410, 74412	36.1	40	40	Гајдобра		C .52 C 13.35	5442, 52416, 52418, 52420, 52422, 57400, 72410, 73430, 74408, 74410, 74412
		29.5	50	-	Бачки Маглић ТО и стај			
.55		25.1	20	20	Петровац-Гложан		.55	
					км 013+512 ст: 40			
C 14.20 C .35	5434	12.6	20	20	Футог		C 14.20 C .35	5434
					км 011+000 ст: 30		50	
.50		0.0 3.7			Сајлово расп и одј	.50		
C 14.56		1.8	20	20	НОВИ САД РАНЖИРНА	C 14.56		

52418	Саста- јање	км пруге	Брзина преко скретница		Службена места	Vmax		Саста- јање
6	7	1	П	С	4	5	6	7
			2	3				
C 11.33		1.8	20	20	НОВИ САД РАНЖИРНА	50		
.39		3.7 0.0			Сајлово расп и одј			
					км 005+165 см: 30 км 011+000 см: 40			
.59		12.6	20	20	Футог			
C 12.27 C 13.01	5435	25.1	20	20	Петровац-Гложан	80		
		29.5	50	-	Бачки Маглић ТО и стај			

52418	Саста- јање	км пруге	Брзина преко скретница		Службена места	V <sub>max</sub>		Саста- јање
			П 2	С 3				
6	7	1			4	5	6	7
13.23	52401, 52417, 52419, 52421, 71497, 72487, 73435	36.1	40	40	Гајдобра	80		
.42		50.5	40	40	Ратково			
					км 052+250 пп: 50			
С .57 С 14.05	5443	59.0	30	30	ОЦАЦИ			
		61.3	20	20	Оџаци Калварија ТО и стај	65		
С .19 С .27	45820, 45830, 71476, 71484, 73481, 73483	65.4	20	20	Каравуково			
С .47 С 15.07		76.5 43.8	30	20	БОГОЈЕВО	80		
Љ .20		50.0	30	20	Сонта	40		
.37		58.6	30	20	Пригревица			
.52		66.1	20	20	Буковачки Салаши			
⊕С 16.14 С .17		73.5	20	20	СОМБОР			
.38 17.59		83.4	20	20	Светозар Милетић			
Љ 18.32		97.5	30	20	Алекса Шантић			
.48		105.2	30	20	Бајмок			
Љ 19.09		115.4	30	20	Таванкут			
С .26 С .50		123.8	30	20	Шебешић			
С 20.07 С .09		131.9	50	35	СУБОТИЦА ГС			
С 20.12		132.7	50	35	СУБОТИЦА ТЕРЕТНА	90		

52420	Саста- јање	км пруге	Брзина преко скретница		Службена места	Vmax	52424	Саста- јање
6	7	1	П 2	С 3	4	5	6	7
С 11.33		1.8	20	20	НОВИ САД РАНЖИРНА	50	С 16.27	
.39		3.7 0.0			Сајлово расп и одј		.33	
					км 005+165 ст: 30 км 011+000 ст: 40			
.59		12.6	20	20	Футог		С .54 С 17.28	48903, 51601, 51603, 52467, 52469
С 12.27	5435		20	20	Петровац-Гложан	80	С .56 С 18.13	5445
С 13.01		25.1	20	20	Бачки Маглић ТО и стај	80		
		29.5	50	-				
.23	52401, 52417, 52419, 52421, 71497, 72487, 73435	36.1	40	40	Гајдобра		.35	
.42		50.5	40	40	Ратково		С .55 С 19.15	5437
					км 052+250 пп: 50			
С .57	5443		30	30	ОЏАЦИ	65	.30	
С 14.05		59.0	20	20	Оџаци Калварија ТО и стај			
		61.3	20	20				
С .19	45820, 45830, 71476, 71484, 73481, 73483	65.4	20	20	Каравуково		.43	52457, 52459, 52461, 52463, 52465
С .27			20	20		80		
С .47		76.5	30	20	БОГОЈЕВО		С 20.03 С .23	
С 15.07		43.8	30	20				
Љ .20		50.0	30	20	Сонта		Љ .36	
.37		58.6	30	20	Пригревица	40	Љ .53	
.52		66.1	20	20	Буковачки Салаши		21.08	
⊕С 16.14			20	20	СОМБОР		⊕С .30 С .32	
С .17		73.5	20	20				
.38		83.4	20	20	Светозар Милетић		.53	
17.59			20	20				
Љ 18.32		97.5	30	20	Алекса Шантић		Љ 22.25	
.48		105.2	30	20	Бајмок		.41	
Љ 19.09		115.4	30	20	Таванкут		Љ 23.02	
С .26			30	20	Шебешић		.18	
С .50		123.8	50	35	СУБОТИЦА ГС		С .35 С .38	
С 20.07		131.9	50	35				
С .09			50	35	СУБОТИЦА ТЕРЕТНА	90	С 23.41	
С 20.12		132.7	50	35				

52421	Саста- јање	км пруге	Брзина преко скретница		Службена места	Vmax	52423	Саста- јање
6	7	1	П 2	С 3	4	5	6	7
С 07.33		132.7	50	35	СУБОТИЦА ТЕРЕТНА	90	С 16.50	
С .36		131.9	50	35	СУБОТИЦА ГС		С .53	
.53		123.8	30	20	Шебешић		17.10	
🔑 08.11		115.4	30	20	Таванкут		🔑 .28	
.32		105.2	30	20	Бајмок		С .50 С 18.58	
🔑 .52		97.5	30	20	Алекса Шантић		🔑 19.19	
09.15		83.4	20	20	Светозар Милетић	40	.42	
⊕С .34 С .36		73.5	20	20	СОМБОР		⊕С 20.01 С .40	
.56		66.1	20	20	Буковачки Салаши		С 21.00 С .14	
10.15		58.6	30	20	Пригревица		🔑 .34	
🔑 .29		50.0	30	20	Сонта		🔑 .48	
С .41 С 11.03	52452, 52454,	43.8 76.5	30	20	БОГОЈЕВО		С 22.00 С .45	5436
С .23 С .30	5432	65.4	20	20	Каравуково	80	23.05	
		61.3	20	20	Оџаци Калварија ТО и стај	65		
С .43 С 12.21	48902, 51602, 52402, 52404, 52410, 52466,	59.0	30	30	ОЏАЦИ		.17	54454, 54456, 54458, 54460, 54462, 54464
					км 052+350 пп: 50			
.35		50.5	40	40	Ратково		.30	74400, 74402, 74404, 74406
С .52 С 13.35	5442, 52416, 52418, 52420, 52422, 57400, 72410, 73430, 74408, 74410, 74412	36.1	40	40	Гајдобра	80	🔑 .46	
		29.5	50	-	Бачки Маглић ТО и стај			
.55		25.1	20	20	Петровац-Гложан		0.05	70478, 71478, 72404, 72442, 72460
					км 013+512 см: 40			

<b>52421</b>	Саста- јање	км пруге	Брзина преко скретница		Службена места	V <sub>max</sub>	<b>52423</b>	Саста- јање
6	7	1	П 2	С 3	4	5	6	7
C <b>14.20</b> C <b>.35</b>	5434	12.6	<b>20</b>	<b>20</b>	Футог	<b>80</b>	0.29	
					км 011+000 ст: 30	<b>50</b>		
.50		0.0 3.7			Сајлово расп и одј		.44	
C <b>14.56</b>		1.8	<b>20</b>	<b>20</b>	НОВИ САД РАНЖИРНА		C <b>0.50</b>	

<b>52422</b>	Саста- јање	км пруге	Брзина преко скретница		Службена места	V <sub>max</sub>		Саста- јање
6	7	1	П 2	С 3	4	5	6	7
C <b>11.33</b>		1.8	<b>20</b>	<b>20</b>	НОВИ САД РАНЖИРНА	<b>50</b>		
.39		3.7 0.0			Сајлово расп и одј			
					км 005+165 ст: 30 км 011+000 ст: 40			
.59		12.6	<b>20</b>	<b>20</b>	Футог	<b>60</b>		
C <b>12.27</b> C <b>13.01</b>	5435	25.1	<b>20</b>	<b>20</b>	Петровац-Гложан			
		29.5	<b>50</b>	-	Бачки Маглић ТО и стај			
.23	52401, 52417, 52419, 52421, 71497, 72487, 73435	36.1	<b>40</b>	<b>40</b>	Гајдобра			
.42		50.5	<b>40</b>	<b>40</b>	Ратково			
					км 052+250 пп: 50			
C <b>.57</b> C <b>14.05</b>	5443	59.0	<b>30</b>	<b>30</b>	ОЦАЦИ			
		61.3	<b>20</b>	<b>20</b>	Оџаци Калварија ТО и стај			
C <b>.19</b> C <b>.27</b>	45820, 45830, 71476, 71484, 73481, 73483	65.4	<b>20</b>	<b>20</b>	Каравуково			
C <b>.47</b> C <b>15.07</b>		76.5 43.8	<b>30</b>	<b>20</b>	БОГОЈЕВО			
0.20		50.0	<b>30</b>	<b>20</b>	Сонта	<b>40</b>		

52422	Саста- јање	км пруге	Брзина преко скретница		Службена места	V <sub>max</sub>		Саста- јање
			П 2	С 3				
6	7	1			4	5	6	7
15.37		58.6	30	20	Пригревица	40		
.52		66.1	20	20	Буковачки Салаши			
⊕C 16.14 C .17		73.5	20	20	СОМБОР			
.38 17.59		83.4	20	20	Светозар Милетић			
Ⓚ 18.32		97.5	30	20	Алекса Шантић			
.48		105.2	30	20	Бајмок			
Ⓚ 19.09		115.4	30	20	Таванкут			
C .26 C .50		123.8	30	20	Шебешић			
C 20.07 C .09		131.9	50	35	СУБОТИЦА ГС			
C 20.12		132.7	50	35	СУБОТИЦА ТЕРЕТНА	60		

52425	Саста- јање	км пруге	Брзина преко скретница		Службена места	V <sub>max</sub>		Саста- јање
			П 2	С 3				
6	7	1			4	5	6	7
C 16.50		132.7	50	35	СУБОТИЦА ТЕРЕТНА	60		
C .53		131.9	50	35	СУБОТИЦА ГС			
17.10		123.8	30	20	Шебешић	40		
Ⓚ .28		115.4	30	20	Таванкут			
C .50 C 18.58		105.2	30	20	Бајмок			
Ⓚ 19.19		97.5	30	20	Алекса Шантић			
.42		83.4	20	20	Светозар Милетић			
⊕C 20.01 C .40		73.5	20	20	СОМБОР			

52425	Саста- јање	км пруге	Брзина преко скретница		Службена места	V <sub>max</sub>		Саста- јање
			П 2	С 3				
6	7	1			4	5	6	7
С 21.00 С .14		66.1	20	20	Буковачки Салаши	40		
Љ .34		58.6	30	20	Пригревица			
Љ .48		50.0	30	20	Сонта			
С 22.00 С .45	5436	43.8 76.5	30	20	БОГОЈЕВО			
23.05		65.4	20	20	Каравуково	60		
		61.3	20	20	Оџаци Калварија ТО и стај			
.17	54454, 54456, 54458, 54460, 54462, 54464	59.0	30	30	ОЏАЦИ			
					км 052+350 пп: 50			
.30	74400, 74402, 74404, 74406	50.5	40	40	Ратково			
Љ .46		36.1	40	40	Гајдобра			
		29.5	50	-	Бачки Маглић ТО и стај			
0.05	70478, 71478, 72404, 72442, 72460	25.1	20	20	Петровац-Гложан			
					км 013+512 см: 40			
Љ .29		12.6	20	20	Футог			
					км 011+000 см: 30	50		
.44		0.0 3.7			Сајлово расп и одј			
С 0.50		1.8	20	20	НОВИ САД РАНЖИРНА			

52426	Саста- јање	км пруге	Брзина преко скретница		Службена места	V <sub>max</sub>	52428	Саста- јање
			П 2	С 3				
6	7	1			4	5	6	7
С 16.27		1.8	20	20	НОВИ САД РАНЖИРНА	50	С 16.27	
.33		3.7 0.0			Сајлово расп и одј		.33	

52426	Саста- јање	км пруге	Брзина преко скретница		Службена места	Vmax	52428	Саста- јање
6	7	1	П 2	С 3	4	5	6	7
					км 005+165 ст: 30 км 011+000 ст: 40			
С 16.54 С 17.28	48903, 51601, 51603, 52467, 52469	12.6	20	20	Футог	50	С 16.54 С 17.28	48903, 51601, 51603, 52467, 52469
С .56 С 18.13	5445	25.1	20	20	Петровац-Гложан	80	С .56 С 18.13	5445
		29.5	50	-	Бачки Маглић ТО и стај			
.35		36.1	40	40	Гајдобра		.35	
С .55 С 19.15	5437	50.5	40	40	Ратково		С .55 С 19.15	5437
					км 052+250 пл: 50			
.30		59.0	30	30	ОЏАЦИ		.30	
		61.3	20	20	Оџаци Калварија ТО и стај	65		
.43	52457, 52459, 52461, 52463, 52465	65.4	20	20	Каравуково		.43	52457, 52459, 52461, 52463, 52465
С 20.03 С .23		76.5 43.8	30	20	БОГОЈЕВО	80	С 20.03 С .23	
🔑 .36		50.0	30	20	Сонта	40	🔑 .36	
🔑 .53		58.6	30	20	Пригревица		🔑 .53	
21.08		66.1	20	20	Буковачки Салаши		21.08	
⊕С .30 С .32		73.5	20	20	СОМБОР		⊕С .30 С .32	
.53		83.4	20	20	Светозар Милетић		.53	
🔑 22.25		97.5	30	20	Алекса Шантић		🔑 22.25	
.41		105.2	30	20	Бајмок		.41	
🔑 23.02		115.4	30	20	Таванкут		🔑 23.02	
.18		123.8	30	20	Шебешић		.18	
С .35 С .38		131.9	50	35	СУБОТИЦА ГС		С .35 С .38	
С 23.41		132.7	50	35	СУБОТИЦА ТЕРЕТНА	90	С 23.41	



52427	Саста- јање	км пруге	Брзина преко скретница		Службена места	Vmax	52429	Саста- јање
6	7	1	П 2	С 3	4	5	6	7
C 16.50		132.7	50	35	СУБОТИЦА ТЕРЕТНА	90	C 16.50	
C .53		131.9	50	35	СУБОТИЦА ГС		C .53	
17.10		123.8	30	20	Шебешић	40	17.10	
🚶 .28		115.4	30	20	Таванкут		🚶 .28	
C .50		105.2	30	20	Бајмок		C .50	
C 18.58							C 18.58	
🚶 19.19		97.5	30	20	Алекса Шантић		🚶 19.19	
.42		83.4	20	20	Светозар Милетић		.42	
⚡C 20.01		73.5	20	20	СОМБОР		⚡C 20.01	
C .40							C .40	
C 21.00		66.1	20	20	Буковачки Салаши		C 21.00	
C .14							C .14	
🚶 .34		58.6	30	20	Пригревица		🚶 .34	
🚶 .48		50.0	30	20	Сонта		🚶 .48	
C 22.00	5436	43.8	30	20	БОГОЈЕВО		C 22.00	5436
C .45		76.5					C .45	
23.05		65.4	20	20	Каравуково	80	23.05	
		61.3	20	20	Оџаци Калварија ТО и стај	65		
.17	54454, 54456, 54458, 54460, 54462, 54464	59.0	30	30	ОЏАЦИ		.17	54454, 54456, 54458, 54460, 54462, 54464
					км 052+350 пп: 50	80		
.30	74400, 74402, 74404, 74406	50.5	40	40	Ратково		.30	74400, 74402, 74404, 74406
🚶 .46		36.1	40	40	Гајдобра		🚶 .46	
		29.5	50	-	Бачки Маглић ТО и стај			
0.05	70478, 71478, 72404, 72442, 72460	25.1	20	20	Петровац-Гложан		0.05	70478, 71478, 72404, 72442, 72460
					км 013+512 ст: 40			

<b>52427</b>	Саста- јање	км пруге	Брзина преко скретница		Службена места	V <sub>max</sub>	<b>52429</b>	Саста- јање
6	7	1	П 2	С 3	4	5	6	7
0.29		12.6	<b>20</b>	<b>20</b>	Футог	<b>80</b>	0.29	
					км 011+000 см: 30			
.44		0.0 3.7			Сајлово расп и одј	<b>50</b>	.44	
C <b>0.50</b>		1.8	<b>20</b>	<b>20</b>	НОВИ САД РАНЖИРНА		C <b>0.50</b>	

<b>52431</b>	Саста- јање	км пруге	Брзина преко скретница		Службена места	V <sub>max</sub>	<b>52433</b>	Саста- јање
6	7	1	П 2	С 3	4	5	6	7
C <b>20.20</b>		132.7	<b>50</b>	<b>35</b>	СУБОТИЦА ТЕРЕТНА	<b>90</b>	C <b>20.20</b>	
C .23		131.9	<b>50</b>	<b>35</b>	СУБОТИЦА ГС		C .23	
.40		123.8	<b>30</b>	<b>20</b>	Шебешић		.40	
0.58		115.4	<b>30</b>	<b>20</b>	Таванкут		0.58	
C <b>21.20</b>							C <b>21.20</b>	
C <b>22.47</b>		105.2	<b>30</b>	<b>20</b>	Бајмок		C <b>22.47</b>	
0.23.08		97.5	<b>30</b>	<b>20</b>	Алекса Шантић		0.23.08	
.31		83.4	<b>20</b>	<b>20</b>	Светозар Милетић	<b>40</b>	.31	
⊕C <b>.50</b>							⊕C <b>.50</b>	
C <b>.52</b>		73.5	<b>20</b>	<b>20</b>	СОМБОР		C <b>.52</b>	
C <b>0.12</b>							C <b>0.12</b>	
C <b>.24</b>		66.1	<b>20</b>	<b>20</b>	Буковачки Салаши		C <b>.24</b>	
0.44		58.6	<b>30</b>	<b>20</b>	Пригревица		0.44	
0.58		50.0	<b>30</b>	<b>20</b>	Сонта		0.58	
C <b>01.10</b>		43.8	<b>30</b>	<b>20</b>	БОГОЈЕВО		C <b>01.10</b>	
C <b>.30</b>		76.5					C <b>.30</b>	
.50		65.4	<b>20</b>	<b>20</b>	Каравуково	<b>80</b>	.50	
		61.3	<b>20</b>	<b>20</b>	Оџаци Калварија ТО и стај	<b>65</b>		

52431	Саста- јање	км пруге	Брзина преко скретница		Службена места	V <sub>max</sub>	52433	Саста- јање
6	7	1	П 2	С 3	4	5	6	7
02.02	70478, 71478, 72404, 72442, 72460, 70434, 71498, 72432, 72434	59.0	30	30	ОЦАЦИ	65	02.02	70478, 71478, 72404, 72442, 72460, 70434, 71498, 72432, 72434
					км 052+350 пп: 50			
.15		50.5	40	40	Ратково		.15	
🔑 .31		36.1	40	40	Гајдобра		🔑 .31	
		29.5	50	-	Бачки Маглић ТО и стај	80		
.50		25.1	20	20	Петровац-Гложан		.50	
					км 013+512 ст: 40			
🔑 03.14		12.6	20	20	Футог		🔑 03.14	
					км 011+000 ст: 30			
.29		0.0 3.7			Сајлово расп и одј	50	.29	
С 03.35		1.8	20	20	НОВИ САД РАНЖИРНА		С 03.35	

52432	Саста- јање	км пруге	Брзина преко скретница		Службена места	V <sub>max</sub>	52434	Саста- јање
6	7	1	П 2	С 3	4	5	6	7
С 17.43		1.8	20	20	НОВИ САД РАНЖИРНА		С 17.43	
.49		3.7 0.0			Сајлово расп и одј	50	.49	
					км 005+165 ст: 30 км 011+000 ст: 40			
С 18.10	5445		20	20	Футог		С 18.10	5445
С .25		12.6	20	20	Футог		С .25	
С .53	5437		20	20	Петровац-Гложан		С .53	5437
С 20.08		25.1	20	20	Петровац-Гложан		С 20.08	
		29.5	50	-	Бачки Маглић ТО и стај	80		
🔑 .30		36.1	40	40	Гајдобра		🔑 .30	
С .50	5447		40	40	Ратково		С .50	5447
С 21.15		50.5	40	40	Ратково		С 21.15	

<b>52432</b>	Саста- јање	км пруге	Брзина преко скретница		Службена места	V <sub>max</sub>	<b>52434</b>	Саста- јање
6	7	1	П 2	С 3	4	5	6	7
					км 052+250 пл: 50	<b>80</b>		
21.30		59.0	<b>30</b>	<b>30</b>	ОЦАЦИ		21.30	
		61.3	<b>20</b>	<b>20</b>	Оцаци Калварија ТО и стај	<b>65</b>		
.43		65.4	<b>20</b>	<b>20</b>	Каравуково		.43	
С <b>22.03</b> С <b>23.33</b>		76.5 43.8	<b>30</b>	<b>20</b>	БОГОЈЕВО	<b>80</b>	С <b>22.03</b> С <b>23.33</b>	
🔑 .46		50.0	<b>30</b>	<b>20</b>	Сонта	<b>40</b>	🔑 .46	
🔑 0.03		58.6	<b>30</b>	<b>20</b>	Пригревица		🔑 0.03	
.18		66.1	<b>20</b>	<b>20</b>	Буковачки Салаши		.18	
⊕С <b>.40</b> С <b>.42</b>		73.5	<b>20</b>	<b>20</b>	СОМБОР		⊕С <b>.40</b> С <b>.42</b>	
01.03		83.4	<b>20</b>	<b>20</b>	Светозар Милетић		01.03	
🔑 .35		97.5	<b>30</b>	<b>20</b>	Алекса Шантић		🔑 .35	
.51		105.2	<b>30</b>	<b>20</b>	Бајмок		.51	
🔑 02.12		115.4	<b>30</b>	<b>20</b>	Таванкут		🔑 02.12	
.28		123.8	<b>30</b>	<b>20</b>	Шебешић		.28	
С .44 С <b>02.47</b>		131.9	<b>50</b>	<b>35</b>	СУБОТИЦА ГС		С .44 С <b>02.47</b>	
		132.7	<b>50</b>	<b>35</b>	СУБОТИЦА ТЕРЕТНА	<b>90</b>		

<b>52436</b>	Саста- јање	км пруге	Брзина преко скретница		Службена места	V <sub>max</sub>	<b>52440</b>	Саста- јање
6	7	1	П 2	С 3	4	5	6	7
С <b>17.43</b>		1.8	<b>20</b>	<b>20</b>	НОВИ САД РАНЖИРНА	<b>50</b>	С <b>16.27</b>	
.49		3.7 0.0			Сајлово расп и одј		.33	

52436	Саста- јање	км пруге	Брзина преко скретница		Службена места	Vmax	52440	Саста- јање
6	7	1	П 2	С 3	4	5	6	7
					км 005+165 ст: 30 км 011+000 ст: 40	50		
C 18.10 C .25	5445	12.6	20	20	Футог		C 16.54 C 17.28	48903, 51601, 51603, 52467, 52469
C .53 C 20.08	5437	25.1	20	20	Петровац-Гложан		C .56 C 18.13	5445
		29.5	50	-	Бачки Маглић ТО и стај	80		
⚡ .30		36.1	40	40	Гајдобра		.35	
C .50 C 21.15	5447	50.5	40	40	Ратково		C .55 C 19.15	5437
					км 052+250 пл: 50			
.30		59.0	30	30	ОЏАЦИ		.30	
		61.3	20	20	Оџаци Калварија ТО и стај	65		
.43		65.4	20	20	Каравуково		.43	52457, 52459, 52461, 52463, 52465
C 22.03 C 23.33		76.5 43.8	30	20	БОГОЈЕВО	80	C 20.03 C .23	
⚡ .46		50.0	30	20	Сонта	40	⚡ .36	
⚡ 0.03		58.6	30	20	Пригревица		⚡ .53	
.18		66.1	20	20	Буковачки Салаши		21.08	
⊕C .40 C .42		73.5	20	20	СОМБОР		⊕C .30 C .32	
01.03		83.4	20	20	Светозар Милетић		.53	
⚡ .35		97.5	30	20	Алекса Шантић		⚡ 22.25	
.51		105.2	30	20	Бајмок		.41	
⚡ 02.12		115.4	30	20	Таванкут		⚡ 23.02	
.28		123.8	30	20	Шебешић		.18	
C .44 C 02.47		131.9	50	35	СУБОТИЦА ГС	90	C .35 C .38	
		132.7	50	35	СУБОТИЦА ТЕРЕТНА		C 23.41	

52437	Саста- јање	км пруге	Брзина преко скретница		Службена места	V <sub>max</sub>	52439	Саста- јање
6	7	1	П 2	С 3	4	5	6	7
С 20.20		132.7	50	35	СУБОТИЦА ТЕРЕТНА	90	С 20.20	
С .23		131.9	50	35	СУБОТИЦА ГС		С .23	
.40		123.8	30	20	Шебешић		.40	
🔑 .58		115.4	30	20	Таванкут		🔑 .58	
С 21.20			30	20	Бајмок		С 21.20	
С 22.47		105.2	30	20			С 22.47	
🔑 23.08		97.5	30	20	Алекса Шантић		🔑 23.08	
.31		83.4	20	20	Светозар Милетић	40	.31	
⊕С .50			20	20	СОМБОР		⊕С .50	
С .52		73.5	20	20			С .52	
С 0.12			20	20	Буковачки Салаши		С 0.12	
С .24		66.1	20	20			С .24	
🔑 .44		58.6	30	20	Пригревица		🔑 .44	
🔑 .58		50.0	30	20	Сонта		🔑 .58	
С 01.10		43.8	30	20	БОГОЈЕВО		С 01.10	
С .30		76.5	30	20			С .30	
.50		65.4	20	20	Каравуково	80	.50	
		61.3	20	20	Оџаци Калварија ТО и стај			
02.02	70478, 71478, 72404, 72442, 72460, 70434, 71498, 72432, 72434	59.0	30	30	ОЏАЦИ	65	02.02	70478, 71478, 72404, 72442, 72460, 70434, 71498, 72432, 72434
					км 052+350 пп: 50			
.15		50.5	40	40	Ратково		.15	
🔑 .31		36.1	40	40	Гајдобра	80	🔑 .31	
		29.5	50	-	Бачки Маглић ТО и стај			
.50		25.1	20	20	Петровац-Гложан		.50	
					км 013+512 ст: 40			

<b>52437</b>	Саста- јање	км пруге	Брзина преко скретница		Службена места	V <sub>max</sub>	<b>52439</b>	Саста- јање
6	7	1	П 2	С 3	4	5	6	7
03.14		12.6	<b>20</b>	<b>20</b>	Футог	<b>80</b>	03.14	
					км 011+000 см: 30			
.29		0.0 3.7			Сајлово расп и одј	<b>50</b>	.29	
C <b>03.35</b>		1.8	<b>20</b>	<b>20</b>	НОВИ САД РАНЖИРНА		C <b>03.35</b>	

<b>52441</b>	Саста- јање	км пруге	Брзина преко скретница		Службена места	V <sub>max</sub>	<b>52443</b>	Саста- јање
6	7	1	П 2	С 3	4	5	6	7
C <b>04.55</b>		132.7	<b>50</b>	<b>35</b>	СУБОТИЦА ТЕРЕТНА	<b>90</b>	C <b>04.55</b>	
C .58		131.9	<b>50</b>	<b>35</b>	СУБОТИЦА ГС		C .58	
05.15		123.8	<b>30</b>	<b>20</b>	Шебешић		05.15	
0 .33		115.4	<b>30</b>	<b>20</b>	Таванкут		0 .33	
C <b>.55</b>							C <b>.55</b>	
C <b>07.04</b>		105.2	<b>30</b>	<b>20</b>	Бајмок		C <b>07.04</b>	
0 .25		97.5	<b>30</b>	<b>20</b>	Алекса Шантић		0 .25	
.48		83.4	<b>20</b>	<b>20</b>	Светозар Милетић	<b>40</b>	.48	
⊕C <b>08.07</b>							⊕C <b>08.07</b>	
C <b>.53</b>		73.5	<b>20</b>	<b>20</b>	СОМБОР		C <b>.53</b>	
09.13		66.1	<b>20</b>	<b>20</b>	Буковачки Салаши		09.13	
.32		58.6	<b>30</b>	<b>20</b>	Пригревица		.32	
0 .46		50.0	<b>30</b>	<b>20</b>	Сонта		0 .46	
C <b>.58</b>		43.8	<b>30</b>	<b>20</b>	БОГОЈЕВО		C <b>.58</b>	
C <b>10.18</b>		76.5	<b>30</b>	<b>20</b>			C <b>10.18</b>	
.38	52452, 52454,	65.4	<b>20</b>	<b>20</b>	Каравуково	<b>80</b>	.38	52452, 52454
		61.3	<b>20</b>	<b>20</b>	Оџаци Калварија ТО и стај			
C <b>10.51</b>		59.0	<b>30</b>	<b>30</b>	ОЏАЦИ	<b>65</b>	C <b>10.51</b>	

<b>52442</b>	Саста- јање	км пруге	Брзина преко скретница		Службена места	V <sub>max</sub>	<b>52444</b>	Саста- јање
6	7	1	П 2	С 3	4	5	6	7
С <b>06.05</b>		59.0	<b>30</b>	<b>30</b>	ОЦАЦИ	<b>65</b>	С <b>06.05</b>	
		61.3	<b>20</b>	<b>20</b>	Оцаци Калварија ТО и стај			
С <b>.19</b> С <b>.34</b>	52403, 52405, 52409, 52413, 52415, 73437	65.4	<b>20</b>	<b>20</b>	Каравуково		С <b>.19</b> С <b>.34</b>	52403, 52405, 52409, 52413, 52415, 73437
С <b>.54</b> С <b>07.14</b>		76.5 43.8	<b>30</b>	<b>20</b>	БОГОЈЕВО	<b>80</b>	С <b>.54</b> С <b>07.14</b>	
🔑 .27		50.0	<b>30</b>	<b>20</b>	Сонта	<b>40</b>	🔑 .27	
.44		58.6	<b>30</b>	<b>20</b>	Пригревица		.44	
.59		66.1	<b>20</b>	<b>20</b>	Буковачки Салаши		.59	
⊕С <b>08.21</b> С <b>.46</b>		73.5	<b>20</b>	<b>20</b>	СОМБОР		⊕С <b>08.21</b> С <b>.46</b>	
С <b>09.07</b> С <b>.30</b>		83.4	<b>20</b>	<b>20</b>	Светозар Милетић		С <b>09.07</b> С <b>.30</b>	
🔑 10.03		97.5	<b>30</b>	<b>20</b>	Алекса Шантић		🔑 10.03	
С <b>.20</b> С <b>11.05</b>		105.2	<b>30</b>	<b>20</b>	Бајмок		С <b>.20</b> С <b>11.05</b>	
🔑 .26		115.4	<b>30</b>	<b>20</b>	Таванкут		🔑 .26	
.42		123.8	<b>30</b>	<b>20</b>	Шебешић		.42	
С <b>.58</b> С <b>12.01</b>		131.9	<b>50</b>	<b>35</b>	СУБОТИЦА ГС		С <b>.58</b> С <b>12.01</b>	
		132.7	<b>50</b>	<b>35</b>	СУБОТИЦА ТЕРЕТНА	<b>90</b>		

<b>52445</b>	Саста- јање	км пруге	Брзина преко скретница		Службена места	V <sub>max</sub>	<b>52447</b>	Саста- јање
6	7	1	П 2	С 3	4	5	6	7
С <b>04.55</b>		132.7	<b>50</b>	<b>35</b>	СУБОТИЦА ТЕРЕТНА	<b>90</b>	С <b>04.55</b>	
С <b>.58</b>		131.9	<b>50</b>	<b>35</b>	СУБОТИЦА ГС		С <b>.58</b>	
05.15		123.8	<b>30</b>	<b>20</b>	Шебешић	<b>40</b>	05.15	
🔑 .33		115.4	<b>30</b>	<b>20</b>	Таванкут		🔑 .33	
С <b>.55</b> С <b>07.04</b>		105.2	<b>30</b>	<b>20</b>	Бајмок		С <b>.55</b> С <b>07.04</b>	



<b>52445</b>	Саста- јање	км пруге	Брзина преко скретница		Службена места	V <sub>max</sub>	<b>52447</b>	Саста- јање
6	7	1	П 2	С 3	4	5	6	7
🔑 07.25		97.5	<b>30</b>	<b>20</b>	Алекса Шантић	<b>40</b>	🔑 07.25	
.48		83.4	<b>20</b>	<b>20</b>	Светозар Милетић		.48	
⊕C <b>08.07</b> C <b>.53</b>		73.5	<b>20</b>	<b>20</b>	СОМБОР		⊕C <b>08.07</b> C <b>.53</b>	
09.13		66.1	<b>20</b>	<b>20</b>	Буковачки Салаши		09.13	
.32		58.6	<b>30</b>	<b>20</b>	Пригревица		.32	
🔑 .46		50.0	<b>30</b>	<b>20</b>	Сонта		🔑 .46	
C <b>.58</b> C <b>10.18</b>		43.8 76.5	<b>30</b>	<b>20</b>	БОГОЈЕВО		C <b>.58</b> C <b>10.18</b>	
.38	52452, 52454	65.4	<b>20</b>	<b>20</b>	Каравуково	<b>80</b>	.38	52452, 52454
		61.3	<b>20</b>	<b>20</b>	Оџаци Калварија ТО и стај	<b>65</b>		
C <b>10.51</b>		59.0	<b>30</b>	<b>30</b>	ОЏАЦИ		C <b>10.51</b>	

<b>52446</b>	Саста- јање	км пруге	Брзина преко скретница		Службена места	V <sub>max</sub>	<b>52448</b>	Саста- јање
6	7	1	П 2	С 3	4	5	6	7
C <b>12.15</b>	5435	59.0	<b>30</b>	<b>30</b>	ОЏАЦИ	<b>65</b>	C <b>06.05</b>	
		61.3	<b>20</b>	<b>20</b>	Оџаци Калварија ТО и стај			
.29		65.4	<b>20</b>	<b>20</b>	Каравуково		C <b>.19</b> C <b>.34</b>	52403, 52405, 52409, 52413, 52415, 73437
C <b>.49</b> C <b>13.41</b>		76.5 43.8	<b>30</b>	<b>20</b>	БОГОЈЕВО	<b>80</b>	C <b>.54</b> C <b>07.14</b>	
🔑 .54		50.0	<b>30</b>	<b>20</b>	Сонта	<b>40</b>	🔑 .27	
14.11		58.6	<b>30</b>	<b>20</b>	Пригревица		.44	
.26		66.1	<b>20</b>	<b>20</b>	Буковачки Салаши		.59	
⊕C <b>.48</b> C <b>.54</b>		73.5	<b>20</b>	<b>20</b>	СОМБОР		⊕C <b>08.21</b> C <b>.46</b>	
15.15		83.4	<b>20</b>	<b>20</b>	Светозар Милетић		C <b>09.07</b> C <b>.30</b>	
🔑 .47		97.5	<b>30</b>	<b>20</b>	Алекса Шантић		🔑 10.03	

<b>52446</b>	Саста- јање	км пруге	Брзина преко скретница		Службена места	Vmax	<b>52448</b>	Саста- јање
6	7	1	П 2	С 3	4	5	6	7
С <b>16.04</b> С <b>.24</b>		105.2	<b>30</b>	<b>20</b>	Бајмок	<b>40</b>	С <b>10.20</b> С <b>11.05</b>	
Љ <b>.46</b>		115.4	<b>30</b>	<b>20</b>	Таванкут		Љ <b>.26</b>	
С <b>17.03</b> С <b>.18</b>		123.8	<b>30</b>	<b>20</b>	Шебешић		<b>.42</b>	
С <b>.34</b> С <b>17.37</b>		131.9 132.7	<b>50</b> <b>50</b>	<b>35</b> <b>35</b>	СУБОТИЦА ГС СУБОТИЦА ТЕРЕТНА	<b>90</b>	С <b>.58</b> С <b>12.01</b>	

<b>52449</b>	Саста- јање	км пруге	Брзина преко скретница		Службена места	Vmax	<b>70403</b>	Саста- јање
6	7	1	П 2	С 3	4	5	6	7
С <b>20.20</b>		132.7	<b>50</b>	<b>35</b>	СУБОТИЦА ТЕРЕТНА	<b>90</b>	С <b>21.42</b>	
С <b>.23</b>		131.9	<b>50</b>	<b>35</b>	СУБОТИЦА ГС		С <b>.45</b>	
<b>.40</b>		123.8	<b>30</b>	<b>20</b>	Шебешић	<b>40</b>	С <b>22.03</b> С <b>23.26</b>	
Љ <b>.58</b>		115.4	<b>30</b>	<b>20</b>	Таванкут		Љ <b>.45</b>	
С <b>21.20</b> С <b>22.47</b>		105.2	<b>30</b>	<b>20</b>	Бајмок		<b>0.06</b>	
Љ <b>23.08</b>		97.5	<b>30</b>	<b>20</b>	Алекса Шантић		Љ <b>.26</b>	
<b>.31</b>		83.4	<b>20</b>	<b>20</b>	Светозар Милетић		С <b>.50</b> С <b>01.10</b>	
⊕С <b>.50</b> С <b>.52</b>		73.5	<b>20</b>	<b>20</b>	СОМБОР		⊕С <b>.29</b> С <b>.31</b>	
С <b>0.12</b> С <b>.24</b>		66.1	<b>20</b>	<b>20</b>	Буковачки Салаши		<b>.51</b>	
Љ <b>.44</b>		58.6	<b>30</b>	<b>20</b>	Пригревица		Љ <b>02.10</b>	
Љ <b>.58</b>		50.0	<b>30</b>	<b>20</b>	Сонта		Љ <b>.24</b>	
С <b>01.10</b> С <b>.30</b>		43.8 76.5	<b>30</b>	<b>20</b>	БОГОЈЕВО		С <b>.36</b> С <b>.57</b>	
<b>.50</b>		65.4	<b>20</b>	<b>20</b>	Каравуково	<b>80</b>	<b>03.17</b>	
		61.3	<b>20</b>	<b>20</b>	Оџаци Калварија ТО и стај	<b>65</b>		

<b>52449</b>	Саста- јање	км пруге	Брзина преко скретница		Службена места	V <sub>max</sub>	<b>70403</b>	Саста- јање
6	7	1	П 2	С 3	4	5	6	7
02.02	70478, 71478, 72404, 72442, 72460, 70434, 71498, 72432, 72434	59.0	<b>30</b>	<b>30</b>	ОЦАЦИ	<b>65</b>	03.29	
					км 052+350 пп: 50			
.15		50.5	<b>40</b>	<b>40</b>	Ратково		.42	
🔑 .31		36.1	<b>40</b>	<b>40</b>	Гајдобра		🔑 .58	
		29.5	<b>50</b>	-	Бачки Маглић ТО и стај	<b>80</b>		
.50		25.1	<b>20</b>	<b>20</b>	Петровац-Гложан	С С	<b>04.18</b> <b>.35</b>	5430
					км 013+512 см: 40			
🔑 03.14		12.6	<b>20</b>	<b>20</b>	Футог	🔑	05.00	
					км 011+000 см: 30			
.29		0.0 3.7			Сајлово расп и одј	<b>50</b>	.15	
С <b>03.35</b>		1.8	<b>20</b>	<b>20</b>	НОВИ САД РАНЖИРНА	С	<b>05.21</b>	

<b>52451</b>	Саста- јање	км пруге	Брзина преко скретница		Службена места	V <sub>max</sub>		Саста- јање
6	7	1	П 2	С 3	4	5	6	7
С <b>21.45</b>		73.5	<b>20</b>	<b>20</b>	СОМБОР			
22.05		66.1	<b>20</b>	<b>20</b>	Буковачки Салаши			
🔑 .24		58.6	<b>30</b>	<b>20</b>	Пригревица	<b>40</b>		
🔑 .38		50.0	<b>30</b>	<b>20</b>	Сонта			
С <b>.50</b>		43.8						
С <b>23.35</b>		76.5	<b>30</b>	<b>20</b>	БОГОЈЕВО			
.55		65.4	<b>20</b>	<b>20</b>	Каравуково			
		61.3	<b>20</b>	<b>20</b>	Оџаци Калварија ТО и стај			
0.07	74400, 74402, 74404, 74406,	59.0	<b>30</b>	<b>30</b>	ОЦАЦИ	<b>60</b>		
					км 052+350 пп: 50			
.20		50.5	<b>40</b>	<b>40</b>	Ратково			

<b>52451</b>	Саста- јање	км пруге	Брзина преко скретница		Службена места	V <sub>max</sub>		Саста- јање
6	7	1	П 2	С 3	4	5	6	7
0.36		36.1	<b>40</b>	<b>40</b>	Гајдобра	<b>60</b>		
		29.5	<b>50</b>	-	Бачки Маглић ТО и стај			
.55	70478, 71478, 72404, 72442, 72460	25.1	<b>20</b>	<b>20</b>	Петровац-Гложан			
					км 013+512 <i>ст: 40</i>			
01.19		12.6	<b>20</b>	<b>20</b>	Футог	<b>50</b>		
					км 011+000 <i>ст: 30</i>			
.34		0.0 3.7			Сајлово расп и одј			
<b>01.40</b>		1.8	<b>20</b>	<b>20</b>	НОВИ САД РАНЖИРНА			

<b>52452</b>	Саста- јање	км пруге	Брзина преко скретница		Службена места	V <sub>max</sub>	<b>52454</b>	Саста- јање
6	7	1	П 2	С 3	4	5	6	7
<b>07.32</b>		1.8	<b>20</b>	<b>20</b>	НОВИ САД РАНЖИРНА	<b>50</b>	<b>07.32</b>	
.38		3.7 0.0			Сајлово расп и одј		.38	
					км 005+165 <i>ст: 30</i> км 011+000 <i>ст: 40</i>			
<b>.59</b> <b>08.15</b>	52403, 52405, 52409, 52413, 52415, 73437	12.6	<b>20</b>	<b>20</b>	Футог		<b>.59</b> <b>08.15</b>	52403, 52405, 52409, 52413, 52415, 73437
.43		25.1	<b>20</b>	<b>20</b>	Петровац-Гложан	<b>80</b>	.43	
		29.5	<b>50</b>	-	Бачки Маглић ТО и стај			
<b>09.05</b> <b>.22</b>	5441	36.1	<b>40</b>	<b>40</b>	Гајдобра		<b>09.05</b> <b>.22</b>	5441
.42		50.5	<b>40</b>	<b>40</b>	Ратково		.42	
					км 052+250 <i>пп: 50</i>	<b>65</b>		
<b>.57</b> <b>10.10</b>	5433	59.0	<b>30</b>	<b>30</b>	ОЏАЦИ		<b>.57</b> <b>10.10</b>	5433
		61.3	<b>20</b>	<b>20</b>	Оџаци Калварија ТО и стај			
<b>.24</b> <b>.41</b>	52441, 52443, 52445, 52447	65.4	<b>20</b>	<b>20</b>	Каравуково		<b>.24</b> <b>.41</b>	52441, 52443, 52445, 52447
<b>11.01</b> <b>14.13</b>	52401, 52417, 52419, 52421, 73435	76.5 43.8	<b>30</b>	<b>20</b>	БОГОЈЕВО	<b>80</b>	<b>11.01</b> <b>14.13</b>	52401, 52417, 52419, 52421, 73435

<b>52452</b>	Саста- јање	км пруге	Брзина преко скретница		Службена места	Vmax	<b>52454</b>	Саста- јање
6	7	1	П 2	С 3	4	5	6	7
14.26		50.0	30	20	Сонта	<b>40</b>	14.26	
.43		58.6	30	20	Пригревица		.43	
.58		66.1	20	20	Буковачки Салаши		.58	
⊕C 15.20		73.5	20	20	СОМБОР		⊕C 15.20	

<b>52453</b>	Саста- јање	км пруге	Брзина преко скретница		Службена места	Vmax	<b>52455</b>	Саста- јање
6	7	1	П 2	С 3	4	5	6	7
C 21.45		73.5	20	20	СОМБОР	<b>40</b>	C 21.45	
22.05		66.1	20	20	Буковачки Салаши		22.05	
14.24		58.6	30	20	Пригревица		14.24	
14.38		50.0	30	20	Сонта		14.38	
C .50		43.8	30	20	БОГОЈЕВО	<b>80</b>	C .50	
C 23.35		76.5	30	20	БОГОЈЕВО		C 23.35	
.55		65.4	20	20	Каравуково		.55	
		61.3	20	20	Оџаци Калварија ТО и стај			
0.07	74400, 74402, 74404, 74406,	59.0	30	30	ОЏАЦИ	<b>65</b>	0.07	74400, 74402, 74404, 74406,
					км 052+350 пп: 50	<b>80</b>		
.20		50.5	40	40	Ратково		.20	
14.36		36.1	40	40	Гајдобра		14.36	
		29.5	50	-	Бачки Маглић ТО и стај			
.55	70478, 71478, 72404, 72442, 72460	25.1	20	20	Петровац-Гложан	<b>50</b>	.55	70478, 71478, 72404, 72442, 72460
					км 013+512 ст: 40			
14.01.19		12.6	20	20	Футог		14.01.19	
					км 011+000 ст: 30			
.34		0.0 3.7			Сајлово расп и одј	<b>50</b>	.34	
C 01.40		1.8	20	20	НОВИ САД РАНЖИРНА		C 01.40	

<b>52456</b>	Саста- јање	км пруге	Брзина преко скретница		Службена места	Vmax	<b>52458</b>	Саста- јање
6	7	1	П 2	С 3	4	5	6	7
С <b>15.47</b>		59.0	<b>30</b>	<b>30</b>	ОЦАЦИ	<b>65</b>	С <b>15.47</b>	
		61.3	<b>20</b>	<b>20</b>	Оцаци Калварија ТО и стај			
С <b>16.00</b> С <b>.36</b>	48830, 49820, 71474, 71482	65.4	<b>20</b>	<b>20</b>	Каравуково		С <b>16.00</b> С <b>.36</b>	48830, 49820, 71474, 71482
С <b>.56</b> С <b>17.16</b>		76.5 43.8	<b>30</b>	<b>20</b>	БОГОЈЕВО	<b>80</b>	С <b>.56</b> С <b>17.16</b>	
🔑 .29		50.0	<b>30</b>	<b>20</b>	Сонта	<b>40</b>	🔑 .29	
<b>.47</b> <b>18.36</b>		58.6	<b>30</b>	<b>20</b>	Пригревица		<b>.47</b> <b>18.36</b>	
.52		66.1	<b>20</b>	<b>20</b>	Буковачки Салаши		.52	
⊕С <b>19.14</b>		73.5	<b>20</b>	<b>20</b>	СОМБОР		⊕С <b>19.14</b>	

<b>52457</b>	Саста- јање	км пруге	Брзина преко скретница		Службена места	Vmax	<b>52459</b>	Саста- јање
6	7	1	П 2	С 3	4	5	6	7
С <b>17.49</b>		73.5	<b>20</b>	<b>20</b>	СОМБОР	<b>40</b>	С <b>17.49</b>	
18.09		66.1	<b>20</b>	<b>20</b>	Буковачки Салаши		18.09	
С .28		58.6	<b>30</b>	<b>20</b>	Пригревица		С .28	
🔑 .42		50.0	<b>30</b>	<b>20</b>	Сонта		🔑 .42	
С <b>.54</b> С <b>19.14</b>		43.8 76.5	<b>30</b>	<b>20</b>	БОГОЈЕВО	<b>80</b>	С <b>.54</b> С <b>19.14</b>	
С <b>.34</b> С <b>.47</b>	52424, 52426, 52428, 52440, 73432, 73434, 73436	65.4	<b>20</b>	<b>20</b>	Каравуково		С <b>.34</b> С <b>.47</b>	52424, 52426, 52428, 52440, 73432, 73434, 73436
		61.3	<b>20</b>	<b>20</b>	Оцаци Калварија ТО и стај			
С <b>20.00</b>	5446	59.0	<b>30</b>	<b>30</b>	ОЦАЦИ	<b>65</b>	С <b>20.00</b>	5446

<b>52460</b>	Саста- јање	км пруге	Брзина преко скретница		Службена места	Vmax	<b>52462</b>	Саста- јање
6	7	1	П 2	С 3	4	5	6	7
С <b>15.47</b>		59.0	<b>30</b>	<b>30</b>	ОЦАЦИ	<b>65</b>	С <b>15.47</b>	
		61.3	<b>20</b>	<b>20</b>	Оцаци Калварија ТО и стај			
С <b>16.00</b> С <b>.36</b>	48830, 49820, 71474, 71482	65.4	<b>20</b>	<b>20</b>	Каравуково		С <b>16.00</b> С <b>.36</b>	48830, 49820, 71474, 71482
С <b>.56</b> С <b>17.16</b>		76.5 43.8	<b>30</b>	<b>20</b>	БОГОЈЕВО	<b>80</b>	С <b>.56</b> С <b>17.16</b>	
🚶 <b>.29</b>		50.0	<b>30</b>	<b>20</b>	Сонта	<b>40</b>	🚶 <b>.29</b>	
<b>.47</b> <b>18.36</b>		58.6	<b>30</b>	<b>20</b>	Пригревица		<b>.47</b> <b>18.36</b>	
<b>.52</b>		66.1	<b>20</b>	<b>20</b>	Буковачки Салаши		<b>.52</b>	
⊕С <b>19.14</b>		73.5	<b>20</b>	<b>20</b>	СОМБОР		⊕С <b>19.14</b>	

<b>52461</b>	Саста- јање	км пруге	Брзина преко скретница		Службена места	Vmax	<b>52463</b>	Саста- јање
6	7	1	П 2	С 3	4	5	6	7
С <b>17.49</b>		73.5	<b>20</b>	<b>20</b>	СОМБОР	<b>40</b>	С <b>17.49</b>	
<b>18.09</b>		66.1	<b>20</b>	<b>20</b>	Буковачки Салаши		<b>18.09</b>	
С <b>.28</b>		58.6	<b>30</b>	<b>20</b>	Пригревица		С <b>.28</b>	
🚶 <b>.42</b>		50.0	<b>30</b>	<b>20</b>	Сонта		🚶 <b>.42</b>	
С <b>.54</b> С <b>19.14</b>		43.8 76.5	<b>30</b>	<b>20</b>	БОГОЈЕВО	<b>80</b>	С <b>.54</b> С <b>19.14</b>	
С <b>.34</b> С <b>.47</b>	52424, 52426, 52428, 52440, 73432, 73434, 73436	65.4	<b>20</b>	<b>20</b>	Каравуково		С <b>.34</b> С <b>.47</b>	52424, 52426, 52428, 52440, 73432, 73434, 73436
		61.3	<b>20</b>	<b>20</b>	Оцаци Калварија ТО и стај			
С <b>20.00</b>	5446	59.0	<b>30</b>	<b>30</b>	ОЦАЦИ	<b>65</b>	С <b>20.00</b>	5446

52464	Саста- јање	км пруге	Брзина преко скретница		Службена места	Vmax	70434	Саста- јање
6	7	1	П 2	С 3	4	5	6	7
C 15.47		59.0	30	30	ОЏАЦИ	65	C 02.05	52431, 52433, 52437, 52439, 52449,
		61.3	20	20	Оџаци Калварија ТО и стај			
C 16.00 C .36	48830, 49820, 71474, 71482	65.4	20	20	Каравуково			.19
C .56 C 17.16		76.5 43.8	30	20	БОГОЈЕВО	80	C .39 C 03.00	
⚙ .29		50.0	30	20	Сонта	40	⚙ .13	
.47 18.36		58.6	30	20	Пригревица		⚙ .30	
.52		66.1	20	20	Буковачки Салаши		.46 04.15	
⊕C 19.14		73.5	20	20	СОМБОР		⊕C 04.37	

52465	Саста- јање	км пруге	Брзина преко скретница		Службена места	Vmax	70435	Саста- јање
6	7	1	П 2	С 3	4	5	6	7
C 17.49		73.5	20	20	СОМБОР	40	C 06.52	
18.09		66.1	20	20	Буковачки Салаши		07.12	
C .28		58.6	30	20	Пригревица		C .32 C .52	
⚙ .42		50.0	30	20	Сонта		⚙ 08.07	
C .54 C 19.14		43.8 76.5	30	20	БОГОЈЕВО		C .19 C .39	
C .34 C .47	52424, 52426, 52428, 52440, 73432, 73434, 73436	65.4	20	20	Каравуково	80		.59
		61.3	20	20	Оџаци Калварија ТО и стај	65		
C 20.00	5446	59.0	30	30	ОЏАЦИ		C 09.12	



52466	Саста- јање	км пруге	Брзина преко скретница		Службена места	V <sub>max</sub>		Саста- јање
			П 2	С 3				
6	7	1			4	5	6	7
C (08.31) C 09.03		1.8	20	20	НОВИ САД РАНЖИРНА	50		
.09		3.7 0.0			Сајлово расп и одј км 005+165 ст: 30 км 011+000 ст: 40			
C .30 C .45	5441	12.6	20	20	Футог			
C 10.13 C .55	5433	25.1	20	20	Петровац-Гложан			
		29.5	50	-	Бачки Маглић ТО и стај	80		
11.17		36.1	40	40	Гајдобра			
.36		50.5	40	40	Ратково			
					км 052+250 пп: 50			
C 11.51	52401, 52417, 52419, 52421, 73435,	59.0	30	30	ОЦАЦИ			

54454	Саста- јање	км пруге	Брзина преко скретница		Службена места	V <sub>max</sub>		Саста- јање
			П 2	С 3				
6	7	1			4	5	6	7
C 20.19		1.8	20	20	НОВИ САД РАНЖИРНА	50		
.25		3.7 0.0			Сајлово расп и одј км 005+165 ст: 30 км 011+000 ст: 40			
Љ .45		12.6	20	20	Футог			
C 21.13 C 22.11	5447	25.1	20	20	Петровац-Гложан			
		29.5	50	-	Бачки Маглић ТО и стај	80		
Љ .33		36.1	40	40	Гајдобра			
.52		50.5	40	40	Ратково			
					км 052+250 пп: 50			
C 23.07	52423, 52425, 52427, 52429, 73431, 73433, 74401, 74403, 74405, 74407	59.0	30	30	ОЦАЦИ			

<b>52469</b>	Саста- јање	км пруге	Брзина преко скретница		Службена места	Vmax	<b>54455</b>	Саста- јање
6	7	1	П 2	С 3	4	5	6	7
С <b>15.30</b>		59.0	<b>30</b>	<b>30</b>	ОЦАЦИ	<b>80</b>	С <b>04.32</b>	
					км 052+350 пл: 50			
.46		50.5	<b>40</b>	<b>40</b>	Ратково		С <b>.46</b>	5430
С <b>16.01</b>	5444						С <b>05.00</b>	
С <b>.24</b>		36.1	<b>40</b>	<b>40</b>	Гајдобра		С <b>.17</b>	
		29.5	<b>50</b>	-	Бачки Маглић ТО и стај			
.44	52400, 70402, 71496, 72402, 72458, 72486	25.1	<b>20</b>	<b>20</b>	Петровац-Гложан		С <b>.37</b>	
					км 013+512 ст: 40		С <b>06.28</b>	
17.08	52424, 52426, 52428, 52440, 73432, 73434, 73436	12.6	<b>20</b>	<b>20</b>	Футог	<b>50</b>	С <b>.53</b>	
					км 011+000 ст: 30			
.23		0.0 3.7			Сајлово расп и одј		07.08	
С <b>17.29</b> <b>(18.59)</b>		1.8	<b>20</b>	<b>20</b>	НОВИ САД РАНЖИРНА		С <b>07.14</b>	

<b>54451</b>	Саста- јање	км пруге	Брзина преко скретница		Службена места	Vmax		Саста- јање
6	7	1	П 2	С 3	4	5	6	7
С <b>09.56</b>		132.7	<b>50</b>	<b>35</b>	СУБОТИЦА ТЕРЕТНА	<b>90</b>		
С <b>.59</b>		131.9	<b>50</b>	<b>35</b>	СУБОТИЦА ГС			
10.16		123.8	<b>30</b>	<b>20</b>	Шебешић	<b>40</b>		
С <b>.34</b>		115.4	<b>30</b>	<b>20</b>	Таванкут			
.55		105.2	<b>30</b>	<b>20</b>	Бајмок			
С <b>11.15</b>		97.5	<b>30</b>	<b>20</b>	Алекса Шантић			
.38		83.4	<b>20</b>	<b>20</b>	Светозар Милетић			
С <b>11.57</b>		73.5	<b>20</b>	<b>20</b>	СОМБОР			

54452	Саста- јање	км пруге	Брзина преко скретница		Службена места	Vmax	70420	Саста- јање
6	7	1	П	С	4	5	6	7
			2	3				
С 01.53		73.5	20	20	СОМБОР	40	С 05.46	
02.14		83.4	20	20	Светозар Милетић		С 06.07	
⌚ .46		97.5	30	20	Алекса Шантић		⌚ .39	
С 03.03		105.2	30	20	Бајмок		С .56	
С .20							С 08.42	
⌚ .42		115.4	30	20	Таванкут		⌚ 09.04	
С .59		123.8	30	20	Шебешић		.20	
С 04.10								
С .27		131.9	50	35	СУБОТИЦА ГС	С .36		
С 04.30		132.7	50	35	СУБОТИЦА ТЕРЕТНА	90	С 09.39	

54453	Саста- јање	км пруге	Брзина преко скретница		Службена места	Vmax	70421	Саста- јање
6	7	1	П	С	4	5	6	7
			2	3				
С 09.56		132.7	50	35	СУБОТИЦА ТЕРЕТНА	90	С 03.43	
С .59		131.9	50	35	СУБОТИЦА ГС		С .46	
10.16		123.8	30	20	Шебешић	40	04.03	
⌚ .34		115.4	30	20	Таванкут		⌚ .21	
.55		105.2	30	20	Бајмок		.42	
⌚ 11.15		97.5	30	20	Алекса Шантић		⌚ 05.02	
.38		83.4	20	20	Светозар Милетић		.26	
⊕С 11.57		73.5	20	20	СОМБОР		⊕С 06.15	
							⊕С 06.34	

54456	Саста- јање	км пруге	Брзина преко скретница		Службена места	Vmax	54458	Саста- јање
6	7	1	П 2	С 3	4	5	6	7
C 20.19		1.8	20	20	НОВИ САД РАНЖИРНА	50	C 20.19	
.25		3.7 0.0			Сајлово расп и одј		.25	
					км 005+165 ст: 30 км 011+000 ст: 40			
🔑 .45		12.6	20	20	Футог	80	🔑 .45	
C 21.13	5447		20	20	Петровац-Гложан		C 21.13	5447
C 22.11		25.1	20	20	Бачки Маглић		C 22.11	
		29.5	50	-	ТО и стај			
🔑 .33		36.1	40	40	Гајдобра		🔑 .33	
.52		50.5	40	40	Ратково		.52	
					км 052+250 пп: 50			
C 23.07	52423, 52425, 52427, 52429, 73431, 73433, 74401, 74403, 74405, 74407	59.0	30	30	ОЏАЦИ		C 23.07	52423, 52425, 52427, 52429, 73431, 73433, 74401, 74403, 74405, 74407

54457	Саста- јање	км пруге	Брзина преко скретница		Службена места	Vmax		Саста- јање
6	7	1	П 2	С 3	4	5	6	7
C 04.32		59.0	30	30	ОЏАЦИ	60		
					км 052+350 пп: 50			
C .46	5430		40	40	Ратково			
C 05.00		50.5	40	40	Ратково			
🔑 .17		36.1	40	40	Гајдобра			
		29.5	50	-	Бачки Маглић ТО и стај			
C .37			20	20	Петровац-Гложан	50		
C 06.28		25.1	20	20	Петровац-Гложан			
					км 013+512 ст: 40			
🔑 .53		12.6	20	20	Футог			
					км 011+000 ст: 30			
07.08		0.0 3.7			Сајлово расп и одј			
C 07.14		1.8	20	20	НОВИ САД РАНЖИРНА			

54459	Саста- јање	км пруге	Брзина преко скретница		Службена места	V <sub>max</sub>	54461	Саста- јање
6	7	1	П 2	С 3	4	5	6	7
С 04.32		59.0	30	30	ОЦАЦИ	80	С 04.32	
					км 052+350 пп: 50			
С .46	5430						С .46	5430
С 05.00		50.5	40	40	Ратково		С 05.00	
Љ .17		36.1	40	40	Гајдобра		Љ .17	
		29.5	50	-	Бачки Маглић ТО и стај			
С .37		25.1	20	20	Петровац-Гложан		С .37	
С 06.28					км 013+512 ст: 40		С 06.28	
Љ .53		12.6	20	20	Футог	50	Љ .53	
					км 011+000 ст: 30			
07.08		0.0 3.7			Сајлово расп и одј		07.08	
С 07.14		1.8	20	20	НОВИ САД РАНЖИРНА		С 07.14	

54460	Саста- јање	км пруге	Брзина преко скретница		Службена места	V <sub>max</sub>		Саста- јање
6	7	1	П 2	С 3	4	5	6	7
С 20.19		1.8	20	20	НОВИ САД РАНЖИРНА	50		
.25		3.7 0.0			Сајлово расп и одј			
					км 005+165 ст: 30 км 011+000 ст: 40			
Љ .45		12.6	20	20	Футог			
С 21.13	5447					60		
С 22.11		25.1	20	20	Петровац-Гложан			
		29.5	50	-	Бачки Маглић ТО и стај			
Љ .33		36.1	40	40	Гајдобра			
.52		50.5	40	40	Ратково			
					км 052+250 пп: 50			
С 23.07	52423, 52425, 52427, 52429, 73431, 73433, 74401, 74403, 74405, 74407	59.0	30	30	ОЦАЦИ			

54462	Саста- јање	км пруге	Брзина преко скретница		Службена места	V <sub>max</sub>	54464	Саста- јање
6	7	1	П 2	С 3	4	5	6	7
C 20.19		1.8	20	20	НОВИ САД РАНЖИРНА	50	C 20.19	
.25		3.7 0.0			Сајлово расп и одј		.25	
					км 005+165 ст: 30 км 011+000 ст: 40			
🔑 .45		12.6	20	20	Футог		🔑 .45	
C 21.13	5447		20	20	Петровац-Гложан	80	C 21.13	5447
C 22.11		25.1	20	20	Бачки Маглић		C 22.11	
		29.5	50	-	ТО и стај			
🔑 .33		36.1	40	40	Гајдобра		🔑 .33	
.52		50.5	40	40	Ратково		.52	
					км 052+250 пп: 50			
C 23.07	52423, 52425, 52427, 52429, 73431, 73433, 74401, 74403, 74405, 74407	59.0	30	30	ОЏАЦИ		C 23.07	52423, 52425, 52427, 52429, 73431, 73433, 74401, 74403, 74405, 74407

54463	Саста- јање	км пруге	Брзина преко скретница		Службена места	V <sub>max</sub>	54465	Саста- јање
6	7	1	П 2	С 3	4	5	6	7
C 04.32		59.0	30	30	ОЏАЦИ	80	C 04.32	
					км 052+350 пп: 50			
C .46	5430		40	40	Ратково		C .46	5430
C 05.00		50.5	40	40	Гајдобра		C 05.00	
🔑 .17		36.1	40	40	Бачки Маглић		🔑 .17	
		29.5	50	-	ТО и стај			
C .37			20	20	Петровац-Гложан	50	C .37	
C 06.28		25.1	20	20	км 013+512 ст: 40		C 06.28	
🔑 .53		12.6	20	20	Футог		🔑 .53	
					км 011+000 ст: 30			
07.08		0.0 3.7			Сајлово расп и одј		07.08	
C 07.14		1.8	20	20	НОВИ САД РАНЖИРНА		C 07.14	

<b>54466</b>	Саста- јање	км пруге	Брзина преко скретница		Службена места	Vmax	<b>54468</b>	Саста- јање
6	7	1	П 2	С 3	4	5	6	7
C	<b>07.32</b>	1.8	<b>20</b>	<b>20</b>	НОВИ САД РАНЖИРНА	<b>50</b>	C	<b>07.32</b>
	.38	3.7 0.0			Сајлово расп и одј			.38
					км 005+165 ст: 30 км 011+000 ст: 40			
C	<b>.59</b>	52403, 52405, 52409, 52413, 52415, 73437	12.6	<b>20</b>	<b>20</b>	Футог	C	<b>.59</b>
C	<b>08.15</b>						C	<b>08.15</b>
	.43	25.1	<b>20</b>	<b>20</b>	Петровац-Гложан	<b>80</b>		.43
		29.5	<b>50</b>	-	Бачки Маглић ТО и стај			
C	<b>09.05</b>	5441					C	<b>09.05</b>
C	<b>.22</b>	36.1	<b>40</b>	<b>40</b>	Гајдобра		C	<b>.22</b>
	.42	50.5	<b>40</b>	<b>40</b>	Ратково			.42
					км 052+250 пп: 50			
C	<b>09.57</b>	5433	59.0	<b>30</b>	<b>30</b>	ОЏАЦИ	C	<b>09.57</b>
								5433

<b>54467</b>	Саста- јање	км пруге	Брзина преко скретница		Службена места	Vmax	<b>70479</b>	Саста- јање
6	7	1	П 2	С 3	4	5	6	7
C	<b>04.32</b>	59.0	<b>30</b>	<b>30</b>	ОЏАЦИ	<b>80</b>	C	<b>23.17</b>
					км 052+350 пп: 50			54454, 54456, 54458, 54460, 54462, 54464
C	<b>.46</b>	5430						.30
C	<b>05.00</b>	50.5	<b>40</b>	<b>40</b>	Ратково			
⚙	.17	36.1	<b>40</b>	<b>40</b>	Гајдобра		⚙	.46
		29.5	<b>50</b>	-	Бачки Маглић ТО и стај			
C	<b>.37</b>					<b>50</b>		70478, 71478, 72404, 72442, 72460
C	<b>06.28</b>	25.1	<b>20</b>	<b>20</b>	Петровац-Гложан			0.05
					км 013+512 ст: 40			
⚙	.53	12.6	<b>20</b>	<b>20</b>	Футог		⚙	.29
					км 011+000 ст: 30			
	07.08	0.0 3.7			Сајлово расп и одј			.44
C	<b>07.14</b>	1.8	<b>20</b>	<b>20</b>	НОВИ САД РАНЖИРНА		C	<b>0.50</b>

<b>54470</b>	Саста- јање	км пруге	Брзина преко скретница		Службена места	Vmax	<b>70478</b>	Саста- јање
6	7	1	П 2	С 3	4	5	6	7
C <b>07.32</b>		1.8	<b>20</b>	<b>20</b>	НОВИ САД РАНЖИРНА	<b>50</b>	C <b>23.01</b>	
.38		3.7 0.0			Сајлово расп и одј		.07	
					км 005+165 ст: 30 км 011+000 ст: 40			
C <b>.59</b> C <b>08.15</b>	52403, 52405, 52409, 52413, 52415, 73437	12.6	<b>20</b>	<b>20</b>	Футог		0.27	
.43		25.1	<b>20</b>	<b>20</b>	Петровац-Гложан	<b>80</b>	C <b>.55</b> C <b>0.59</b>	52423, 52425, 52427, 52429, 70479, 73431, 73433, 74401, 74403, 74405, 74407, 52451, 52453, 52455, 57401, 72411, 74409, 74411, 74413
		29.5	<b>50</b>	-	Бачки Маглић ТО и стај			
C <b>09.05</b> C <b>.22</b>	5441	36.1	<b>40</b>	<b>40</b>	Гајдобра		01.21	
.42		50.5	<b>40</b>	<b>40</b>	Ратково		.40	
					км 052+250 пп: 50			
C <b>09.57</b>	5433	59.0	<b>30</b>	<b>30</b>	ОЏАЦИ	C <b>01.55</b>		52431, 52433, 52437, 52439, 52449, 72441, 72461

<b>54471</b>	Саста- јање	км пруге	Брзина преко скретница		Службена места	Vmax	<b>71481</b>	Саста- јање
6	7	1	П 2	С 3	4	5	6	7
C <b>13.26</b>		25.1	<b>20</b>	<b>20</b>	ПЕТРОВАЦ-ГЛОЖАН	<b>80</b>	C <b>13.26</b>	
					км 013+512 ст: 40			
.51		12.6	<b>20</b>	<b>20</b>	Футог	<b>50</b>	.51	
					км 011+000 ст: 30			
14.06		0.0 3.7			Сајлово расп и одј		14.06	
C <b>14.12</b>		1.8	<b>20</b>	<b>20</b>	НОВИ САД РАНЖИРНА	C <b>14.12</b>		



<b>54472</b>	Саста- јање	км пруге	Брзина преко скретница		Службена места	Vmax	<b>54474</b>	Саста- јање
6	7	1	П 2	С 3	4	5	6	7
C 15.56		1.8	20	20	НОВИ САД РАНЖИРНА	50	C 15.56	
16.02		3.7 0.0			Сајлово расп и одј		16.02	
					км 005+165 ст: 30 км 011+000 ст: 40			
C 16.23		12.6	20	20	ФУТОГ		C 16.23	

<b>54473</b>	Саста- јање	км пруге	Брзина преко скретница		Службена места	Vmax	<b>54475</b>	Саста- јање
6	7	1	П 2	С 3	4	5	6	7
C 13.09		12.6	20	20	ФУТОГ	50	C 13.09	
					км 011+000 ст: 30			
.25		0.0 3.7			Сајлово расп и одј		.25	
C 13.31		1.8	20	20	НОВИ САД РАНЖИРНА		C 13.31	

<b>54476</b>	Саста- јање	км пруге	Брзина преко скретница		Службена места	Vmax	<b>54478</b>	Саста- јање
6	7	1	П 2	С 3	4	5	6	7
C 15.56		1.8	20	20	НОВИ САД РАНЖИРНА	50	C 15.56	
16.02		3.7 0.0			Сајлово расп и одј		16.02	
					км 005+165 ст: 30 км 011+000 ст: 40			
C 16.23		12.6	20	20	ФУТОГ		C 16.23	

<b>54477</b>	Саста- јање	км пруге	Брзина преко скретница		Службена места	V <sub>max</sub>	<b>54479</b>	Саста- јање
6	7	1	П 2	С 3	4	5	6	7
С <b>13.09</b>		12.6	<b>20</b>	<b>20</b>	ФУТОГ	<b>50</b>	С <b>13.09</b>	
					км 011+000 <i>ст: 30</i>			
.25		0.0 3.7			Сајлово расп и одј		.25	
С <b>13.31</b>		1.8	<b>20</b>	<b>20</b>	НОВИ САД РАНЖИРНА		С <b>13.31</b>	

<b>54480</b>	Саста- јање	км пруге	Брзина преко скретница		Службена места	V <sub>max</sub>	<b>72450</b>	Саста- јање
6	7	1	П 2	С 3	4	5	6	7
С <b>15.56</b>		1.8	<b>20</b>	<b>20</b>	НОВИ САД РАНЖИРНА	<b>50</b>	С <b>18.30</b>	
16.02		3.7 0.0			Сајлово расп и одј		.36	
					км 005+165 <i>ст: 30</i> км 011+000 <i>ст: 40</i>			
С <b>16.23</b>		12.6	<b>20</b>	<b>20</b>	ФУТОГ		С <b>18.57</b>	

<b>54481</b>	Саста- јање	км пруге	Брзина преко скретница		Службена места	V <sub>max</sub>	<b>72451</b>	Саста- јање
6	7	1	П 2	С 3	4	5	6	7
С <b>13.09</b>		12.6	<b>20</b>	<b>20</b>	ФУТОГ	<b>50</b>	С <b>14.35</b>	5434
					км 011+000 <i>ст: 30</i>			
.25		0.0 3.7			Сајлово расп и одј		.50	
С <b>13.31</b>		1.8	<b>20</b>	<b>20</b>	НОВИ САД РАНЖИРНА		С <b>14.56</b>	

57400	Саста- јање	км пруге	Брзина преко скретница		Службена места	V <sub>max</sub>	72410	Саста- јање
6	7	1	П 2	С 3	4	5	6	7
11.33		0.0			НОВИ САД ГС	60	11.33	
		2.0			ТПС Нови Сад			
.39		3.3 0.0			Сајлово расп и одј		.39	
					км 005+165 ст: 30 км 011+000 ст: 40	50		
.59		12.6	20	20	Футог		.59	
C 12.27	5435					60	C 12.27	5435
C 13.01		25.1	20	20	Петровац-Гложан		C 13.01	
		29.5	50	-	Бачки Маглић ТО и стај			
.20	52401, 52417, 52419, 52421, 71497, 72487, 73435	36.1	40	40	Гајдобра		.20	52401, 52417, 52419, 52421, 71497, 72487, 73435
.42		50.5	40	40	Ратково		.42	
					км 052+250 пл: 50			
C .57	5443						C .57	5443
C 14.05		59.0	30	30	ОЏАЦИ		C 14.05	
		61.3	20	20	Оџаци Калварија ТО и стај			
C .19	45820, 45830, 71476, 71484, 73481, 73483	65.4	20	20	Каравуково		C .19	45820, 45830, 71476, 71484, 73481, 73483
C .27						40	C .27	
C .47		76.5	30	20	БОГОЈЕВО		C .47	
C 15.07		43.8					C 15.07	
⚡ .20		50.0	30	20	Сонта		⚡ .20	
.37		58.6	30	20	Пригревица		.37	
.52		66.1	20	20	Буковачки Салаши		.52	
⊕C 16.14		73.5	20	20	СОМБОР		⊕C 16.14	

57401	Саста- јање	км пруге	Брзина преко скретница		Службена места	V <sub>max</sub>	72411	Саста- јање
6	7	1	П 2	С 3	4	5	6	7
C 21.45		73.5	20	20	СОМБОР	40	C 21.45	
22.05		66.1	20	20	Буковачки Салаши		22.05	
⚡ .24		58.6	30	20	Пригревица		⚡ .24	

57401	Саста- јање	км пруге	Брзина преко скретница		Службена места	Vmax	72411	Саста- јање
			П 2	С 3				
6	7	1			4	5	6	7
22.38		50.0	30	20	Сонта	40	22.38	
.50		43.8	30	20	БОГОЈЕВО		.50	
23.35		76.5	30	20			23.35	
.55		65.4	20	20	Каравуково	60	.55	
		61.3	20	20	Оџаци Калварија ТО и стај			
0.07	74400, 74402, 74404, 74406,	59.0	30	30	ОЏАЦИ		0.07	74400, 74402, 74404, 74406,
					км 052+350 пп: 50			
.20		50.5	40	40	Ратково		.20	
.36		36.1	40	40	Гајдобра		.36	
		29.5	50	-	Бачки Маглић ТО и стај			
.55	70478, 71478, 72404, 72442, 72460	25.1	20	20	Петровац-Гложан		.55	70478, 71478, 72404, 72442, 72460
					км 013+512 ст: 40			
01.19		12.6	20	20	Футог		01.19	
					км 011+000 ст: 30	50		
.34		0.0 3.3			Сајлово расп и одј		.34	
		2.0			ТПС Нови Сад	60		
01.40		0.0			НОВИ САД ГС		01.40	

70402	Саста- јање	км пруге	Брзина преко скретница		Службена места	Vmax	72402	Саста- јање
			П 2	С 3				
6	7	1			4	5	6	7
15.09		1.8	20	20	НОВИ САД РАНЖИРНА	50	15.09	
.15		3.7 0.0			Сајлово расп и одј		.15	
					км 005+165 ст: 30 км 011+000 ст: 40			
.36		12.6	20	20	Футог	80	.36	
16.06							16.06	
.34	48903, 51601, 51603, 52467, 52469	25.1	20	20	Петровац-Гложан		.34	48903, 51601, 51603, 52467, 52469
.47							.47	

70402	Саста- јање	км пруге	Брзина преко скретница		Службена места	Vmax	72402	Саста- јање
6	7	1	П 2	С 3	4	5	6	7
		29.5	50	-	Бачки Маглић ТО и стај	80		
17.09		36.1	40	40	Гајдобра		17.09	
С .29 С .43	5445	50.5	40	40	Ратково		С .29 С .43	5445
					км 052+250 пп: 50			
.58		59.0	30	30	ОЏАЦИ		.58	
		61.3	20	20	Оџаци Калварија ТО и стај	65		
18.11		65.4	20	20	Каравуково		18.11	
С .31 С 19.03	5437	76.5 43.8	30	20	БОГОЈЕВО	80	С .31 С 19.03	5437
🔑 .16		50.0	30	20	Сонта	40	🔑 .16	
🔑 .33		58.6	30	20	Пригревица		🔑 .33	
.48		66.1	20	20	Буковачки Салаши		.48	
⊕С 20.10 С .15		73.5	20	20	СОМБОР		⊕С 20.10 С .15	
.36 .53		83.4	20	20	Светозар Милетић		.36 .53	
🔑 21.26		97.5	30	20	Алекса Шантић		🔑 21.26	
.42		105.2	30	20	Бајмок		.42	
🔑 22.03		115.4	30	20	Таванкут		🔑 22.03	
.19		123.8	30	20	Шебешић		.19	
С .35 С 22.38		131.9	50	35	СУБОТИЦА ГС		С .35 С 22.38	
		132.7	50	35	СУБОТИЦА ТЕРЕТНА	90		

70418	Саста- јање	км пруге	Брзина преко скретница		Службена места	V <sub>max</sub>	70430	Саста- јање
6	7	1	П 2	С 3	4	5	6	7
С 17.43		1.8	20	20	НОВИ САД РАНЖИРНА	50	С 17.43	
.49		3.7 0.0			Сајлово расп и одј		.49	
					км 005+165 ст: 30 км 011+000 ст: 40			
С 18.10	5445		20	20			С 18.10	5445
С .25		12.6	20	20	Футог	80	С .25	
С .53	5437		20	20	Петровац-Гложан		С .53	5437
С 20.08		25.1	20	20	Бачки Маглић		С 20.08	
		29.5	50	-	ТО и стај			
Љ .30		36.1	40	40	Гајдобра		Љ .30	
С .50	5447		40	40	Ратково		С .50	5447
С 21.15		50.5	40	40			С 21.15	
					км 052+250 пп: 50			
.30		59.0	30	30	ОЏАЦИ	65	.30	
		61.3	20	20	Оџаци Калварија			
			20	20	ТО и стај			
.43		65.4	20	20	Каравуково		.43	
С 22.03		76.5	30	20	БОГОЈЕВО	80	С 22.03	
С 23.33		43.8	30	20			С 23.33	
Љ .46		50.0	30	20	Сонта	40	Љ .46	
Љ 0.03		58.6	30	20	Пригревица		Љ 0.03	
.18		66.1	20	20	Буковачки Салаши		.18	
⊕C 0.40		73.5	20	20	СОМБОР		⊕C 0.40	

70419	Саста- јање	км пруге	Брзина преко скретница		Службена места	V <sub>max</sub>	72403	Саста- јање
6	7	1	П 2	С 3	4	5	6	7
С 21.42		132.7	50	35	СУБОТИЦА ТЕРЕТНА	90	С 21.42	
С .45		131.9	50	35	СУБОТИЦА ГС		С .45	
С 22.03		123.8	30	20	Шебешић	40	С 22.03	
С 23.26							С 23.26	
Љ .45		115.4	30	20	Таванкут		Љ .45	

70419	Саста- јање	км пруге	Брзина преко скретница		Службена места	V <sub>max</sub>	72403	Саста- јање
6	7	1	П 2	С 3	4	5	6	7
0.06		105.2	30	20	Бајмок	40	0.06	
🔑 .26		97.5	30	20	Алекса Шантић		🔑 .26	
С .50							С .50	
С 01.10		83.4	20	20	Светозар Милетић		С 01.10	
⊕С .29							⊕С .29	
С .31		73.5	20	20	СОМБОР		С .31	
.51		66.1	20	20	Буковачки Салаши		.51	
🔑 02.10		58.6	30	20	Пригревица		🔑 02.10	
🔑 .24		50.0	30	20	Сонта	80	🔑 .24	
С .36		43.8	30	20	БОГОЈЕВО		С .36	
С .57		76.5	30	20			С .57	
03.17		65.4	20	20	Каравуково		03.17	
		61.3	20	20	Ојаци Калварија ТО и стај			
.29		59.0	30	30	ОЈАЦИ		.29	
					км 052+350 пл: 50			
.42		50.5	40	40	Ратково		.42	
🔑 .58		36.1	40	40	Гајдобра	80	🔑 .58	
		29.5	50	-	Бачки Маглић ТО и стај			
С 04.18	5430						С 04.18	5430
С .35		25.1	20	20	Петровац-Гложан		С .35	
					км 013+512 ст: 40			
🔑 05.00		12.6	20	20	Футог		🔑 05.00	
					км 011+000 ст: 30			
.15		0.0 3.7			Сајлово расп и одј		.15	
С 05.21		1.8	20	20	НОВИ САД РАНЖИРНА	50	С 05.21	

70428	Саста- јање	км пруге	Брзина преко скретница		Службена места	V <sub>max</sub>	70432	Саста- јање
6	7	1	П	С	4	5	6	7
			2	3				
С 05.46		73.5	20	20	СОМБОР	40	С 05.46	
С 06.07		83.4	20	20	Светозар Милетић		С 06.07	
⌚ .39		97.5	30	20	Алекса Шантић		⌚ .39	
С .56		105.2	30	20	Бајмок		С .56	
С 08.42							С 08.42	
⌚ 09.04		115.4	30	20	Таванкут		⌚ 09.04	
.20		123.8	30	20	Шебешић		.20	
С .36		131.9	50	35	СУБОТИЦА ГС		С .36	
С 09.39		132.7	50	35	СУБОТИЦА ТЕРЕТНА	90	С 09.39	

70429	Саста- јање	км пруге	Брзина преко скретница		Службена места	Vmax	70433	Саста- јање
6	7	1	П	С	4	5	6	7
			2	3				
С 03.43		132.7	50	35	СУБОТИЦА ТЕРЕТНА	90	С 03.43	
С .46		131.9	50	35	СУБОТИЦА ГС		С .46	
04.03		123.8	30	20	Шебешић	40	04.03	
Ⓚ .21		115.4	30	20	Таванкут		Ⓚ .21	
.42		105.2	30	20	Бајмок		.42	
Ⓚ 05.02		97.5	30	20	Алекса Шантић		Ⓚ 05.02	
.26		83.4	20	20	Светозар Милетић		.26	
06.15							06.15	
⊕С 06.34		73.5	20	20	СОМБОР	⊕С 06.34		



70431	Саста- јање	км пруге	Брзина преко скретница		Службена места	V <sub>max</sub>	72479	Саста- јање
6	7	1	П 2	С 3	4	5	6	7
С 01.31		73.5	20	20	СОМБОР	40	С 01.31	
.51		66.1	20	20	Буковачки Салаши		.51	
Љ 02.10		58.6	30	20	Пригревица		Љ 02.10	
Љ .24		50.0	30	20	Сонта		Љ .24	
С .36 С .57		43.8 76.5	30	20	БОГОЈЕВО		С .36 С .57	
03.17		65.4	20	20	Каравуково	80	03.17	
		61.3	20	20	Оџаци Калварија ТО и стај	65		
.29		59.0	30	30	ОЏАЦИ		.29	
					км 052+350 пп: 50	80		
.42		50.5	40	40	Ратково		.42	
Љ .58		36.1	40	40	Гајдобра		Љ .58	
		29.5	50	-	Бачки Маглић ТО и стај			
С 04.18 С .35	5430	25.1	20	20	Петровац-Гложан		С 04.18 С .35	5430
					км 013+512 ст: 40	50		
Љ 05.00		12.6	20	20	Футог		Љ 05.00	
					км 011+000 ст: 30			
.15		0.0 3.7			Сајлово расп и одј		.15	
С 05.21		1.8	20	20	НОВИ САД РАНЖИРНА		С 05.21	

<b>70476</b>	Саста- јање	км пруге	Брзина преко скретница		Службена места	V <sub>max</sub>	<b>72408</b>	Саста- јање
6	7	1	П 2	С 3	4	5	6	7
С <b>06.05</b>		59.0	<b>30</b>	<b>30</b>	ОЦАЦИ	<b>65</b>	С <b>06.05</b>	
		61.3	<b>20</b>	<b>20</b>	Оцаци Калварија ТО и стај			
С <b>.19</b> С <b>.34</b>	52403, 52405, 52409, 52413, 52415, 73437	65.4	<b>20</b>	<b>20</b>	Каравуково		С <b>.19</b> С <b>.34</b>	52403, 52405, 52409, 52413, 52415, 73437
С <b>.54</b> С <b>07.14</b>		76.5 43.8	<b>30</b>	<b>20</b>	БОГОЈЕВО	<b>80</b>	С <b>.54</b> С <b>07.14</b>	
🔑 .27		50.0	<b>30</b>	<b>20</b>	Сонта	<b>40</b>	🔑 .27	
.44		58.6	<b>30</b>	<b>20</b>	Пригревица		.44	
.59		66.1	<b>20</b>	<b>20</b>	Буковачки Салаши		.59	
⊕С <b>08.21</b> С <b>.46</b>		73.5	<b>20</b>	<b>20</b>	СОМБОР		⊕С <b>08.21</b> С <b>.46</b>	
С <b>09.07</b> С <b>.30</b>		83.4	<b>20</b>	<b>20</b>	Светозар Милетић		С <b>09.07</b> С <b>.30</b>	
🔑 10.03		97.5	<b>30</b>	<b>20</b>	Алекса Шантић		🔑 10.03	
С <b>.20</b> С <b>11.05</b>		105.2	<b>30</b>	<b>20</b>	Бајмок		С <b>.20</b> С <b>11.05</b>	
🔑 .26		115.4	<b>30</b>	<b>20</b>	Таванкут		🔑 .26	
.42		123.8	<b>30</b>	<b>20</b>	Шебешић		.42	
С <b>.58</b> С <b>12.01</b>		131.9	<b>50</b>	<b>35</b>	СУБОТИЦА ГС		С <b>.58</b> С <b>12.01</b>	
		132.7	<b>50</b>	<b>35</b>	СУБОТИЦА ТЕРЕТНА	<b>90</b>		

<b>70477</b>	Саста- јање	км пруге	Брзина преко скретница		Службена места	V <sub>max</sub>	<b>72409</b>	Саста- јање
6	7	1	П 2	С 3	4	5	6	7
С <b>03.43</b>		132.7	<b>50</b>	<b>35</b>	СУБОТИЦА ТЕРЕТНА	<b>90</b>	С <b>03.43</b>	
С .46		131.9	<b>50</b>	<b>35</b>	СУБОТИЦА ГС		С .46	
04.03		123.8	<b>30</b>	<b>20</b>	Шебешић	<b>40</b>	04.03	
🔑 .21		115.4	<b>30</b>	<b>20</b>	Таванкут		🔑 .21	
.42		105.2	<b>30</b>	<b>20</b>	Бајмок		.42	

70486	Саста- јање	км пруге	Брзина преко скретница		Службена места	Vmax	71444	Саста- јање
6	7	1	П 2	С 3	4	5	6	7
С 05.46		73.5	20	20	СОМБОР	40	С 05.46	
С 06.07		83.4	20	20	Светозар Милетић		С 06.07	
🕒 .39		97.5	30	20	Алекса Шантић		🕒 .39	
С .56		105.2	30	20	Бајмок		С .56	
С 08.42							С 08.42	
🕒 09.04		115.4	30	20	Таванкут		🕒 09.04	
.20		123.8	30	20	Шебешић		.20	
С .36		131.9	50	35	СУБОТИЦА ГС		С .36	
С 09.39		132.7	50	35	СУБОТИЦА ТЕРЕТНА	90	С 09.39	

<b>70487</b>	Саста- јање	км пруге	Брзина преко скретница		Службена места	V <sub>max</sub>	<b>71445</b>	Саста- јање
6	7	1	П 2	С 3	4	5	6	7
С <b>03.43</b>		132.7	<b>50</b>	<b>35</b>	СУБОТИЦА ТЕРЕТНА	<b>90</b>	С <b>12.25</b>	
С .46		131.9	<b>50</b>	<b>35</b>	СУБОТИЦА ГС		С .28	
04.03		123.8	<b>30</b>	<b>20</b>	Шебешић	<b>40</b>	.45	
🔑 .21		115.4	<b>30</b>	<b>20</b>	Таванкут		🔑 13.03	
.42		105.2	<b>30</b>	<b>20</b>	Бајмок		С .25 С .49	
🔑 05.02		97.5	<b>30</b>	<b>20</b>	Алекса Шантић		🔑 14.10	
.26 <b>06.15</b>		83.4	<b>20</b>	<b>20</b>	Светозар Милетић		.33	
⊕С <b>06.34</b>		73.5	<b>20</b>	<b>20</b>	СОМБОР		⊕С <b>14.52</b>	

<b>71474</b>	Саста- јање	км пруге	Брзина преко скретница		Службена места	V <sub>max</sub>	<b>71476</b>	Саста- јање
6	7	1	П 2	С 3	4	5	6	7
<b>6,7</b> 🔑С <b>12.48</b>		37.3	<b>10</b>	<b>10</b>	ERDUT (HŽI)	<b>50</b>	<b>6,7</b> 🔑С <b>11.28</b>	
.58		41.1			Државна граница км 41+076		.38	
С <b>13.08</b> С <b>15.45</b>	5434	43.8 76.5	<b>30</b>	<b>20</b>	БОГОЈЕВО	<b>30</b>	С <b>.48</b> С <b>14.04</b>	
16.05	52456, 52458, 52460, 52462, 52464,	65.4	<b>20</b>	<b>20</b>	Каравуково	<b>80</b>	.24	52416, 52418, 52420, 52422, 57400, 72410, 73430, 74408, 74410, 74412,
		61.3	<b>20</b>	<b>20</b>	Оџаци Калварија ТО и стај	<b>65</b>		
С <b>16.18</b>		59.0	<b>30</b>	<b>30</b>	ОЏАЦИ		С <b>14.37</b>	

<b>71475</b>	Саста- јање	км пруге	Брзина преко скретница		Службена места	V <sub>max</sub>	<b>71477</b>	Саста- јање
6	7	1	П 2	С 3	4	5	6	7
С <b>07.26</b>		59.0	<b>30</b>	<b>30</b>	ОЏАЦИ	<b>65</b>	С <b>07.26</b>	
		61.3	<b>20</b>	<b>20</b>	Оџаци Калварија ТО и стај			
.40		65.4	<b>20</b>	<b>20</b>	Каравуково		.40	

71475	Саста- јање	км пруге	Брзина преко скретница		Службена места	Vmax	71477	Саста- јање
6	7	1	П 2	С 3	4	5	6	7
C 08.00 C 09.40		76.5 43.8	30	20	БОГОЈЕВО	80	C 08.00 C 10.03	
.49		41.1			Државна граница км 41+076	30	.12	
6,7 <sup>2</sup> C 09.57		37.3	10	10	ERDUT (HŽI)	50	6,7 <sup>2</sup> C 10.20	

71478	Саста- јање	км пруге	Брзина преко скретница		Службена места	Vmax	72404	Саста- јање
6	7	1	П 2	С 3	4	5	6	7
C 23.01		1.8	20	20	НОВИ САД РАНЖИРНА	50	C 23.01	
.07		3.7 0.0			Сајлово расп и одј км 005+165 ст: 30 км 011+000 ст: 40		.07	
⚡ .27		12.6	20	20	Футог		⚡ .27	
C .55 C 0.59	52423, 52425, 52427, 52429, 70479, 73431, 73433, 74401, 74403, 74405, 74407, 52451, 52453, 52455, 57401, 72411, 74409, 74411, 74413	25.1	20	20	Петровац-Гложан	80	C .55 C 0.59	52423, 52425, 52427, 52429, 70479, 73431, 73433, 74401, 74403, 74405, 74407, 52451, 52453, 52455, 57401, 72411, 74409, 74411, 74413
		29.5	50	-	Бачки Маглић ТО и стај			
⚡ 01.21		36.1	40	40	Гајдобра		⚡ 01.21	
.40		50.5	40	40	Ратково		.40	
					км 052+250 пп: 50			
C 01.55	52431, 52433, 52437, 52439, 52449, 72441, 72461	59.0	30	30	ОЦАЦИ		C 01.55	52431, 52433, 52437, 52439, 52449, 72441, 72461

<b>71479</b>	Саста- јање	км пруге	Брзина преко скретница		Службена места	V <sub>max</sub>	<b>72405</b>	Саста- јање
6	7	1	П 2	С 3	4	5	6	7
С <b>03.29</b>		59.0	<b>30</b>	<b>30</b>	ОЏАЦИ	<b>80</b>	С <b>03.29</b>	
					км 052+350 пп: 50			
.42		50.5	<b>40</b>	<b>40</b>	Ратково		.42	
🔑 .58		36.1	<b>40</b>	<b>40</b>	Гајдобра		🔑 .58	
		29.5	<b>50</b>	-	Бачки Маглић ТО и стај			
С <b>04.18</b> С <b>.35</b>	5430	25.1	<b>20</b>	<b>20</b>	Петровац-Гложан		С <b>04.18</b> С <b>.35</b>	5430
					км 013+512 ст: 40			
🔑 05.00		12.6	<b>20</b>	<b>20</b>	Футог		🔑 05.00	
					км 011+000 ст: 30	<b>50</b>		
.15		0.0 3.7			Сајлово расп и одј		.15	
С <b>05.21</b>		1.8	<b>20</b>	<b>20</b>	НОВИ САД РАНЖИРНА		С <b>05.21</b>	

<b>71482</b>	Саста- јање	км пруге	Брзина преко скретница		Службена места	V <sub>max</sub>	<b>71484</b>	Саста- јање
6	7	1	П 2	С 3	4	5	6	7
6,7🔑С <b>12.48</b>		37.3	<b>10</b>	<b>10</b>	ERDUT (HŽI)	<b>50</b>	6,7🔑С <b>11.28</b>	
.58		41.1			Државна граница км 41+076		.38	
С <b>13.08</b> С <b>15.45</b>	5434	43.8 76.5	<b>30</b>	<b>20</b>	БОГОЈЕВО	<b>30</b>	С <b>.48</b> С <b>14.04</b>	
16.05	52456, 52458, 52460, 52462, 52464,	65.4	<b>20</b>	<b>20</b>	Каравуково	<b>80</b>	.24	52416, 52418, 52420, 52422, 57400, 72410, 73430, 74408, 74410, 74412,
		61.3	<b>20</b>	<b>20</b>	Оџаци Калварија ТО и стај	<b>65</b>		
С <b>16.18</b>		59.0	<b>30</b>	<b>30</b>	ОЏАЦИ		С <b>14.37</b>	

71483	Саста- јање	км пруге	Брзина преко скретница		Службена места	V <sub>max</sub>	71485	Саста- јање
6	7	1	П 2	С 3	4	5	6	7
С 07.26		59.0	30	30	ОЦАЦИ	65	С 07.50	
		61.3	20	20	Оцаци Калварија ТО и стај			
.40		65.4	20	20	Каравуково		08.04	
С 08.00		76.5	30	20	БОГОЈЕВО	80	С .24	
С 09.40		43.8				С 10.03		
.49		41.1			Државна граница км 41+076	30	.12	
6,7 С 09.57		37.3	10	10	ERDUT (HŽI)	50	6,7 С 10.20	

71492	Саста- јање	км пруге	Брзина преко скретница		Службена места	V <sub>max</sub>	71494	Саста- јање
6	7	1	П 2	С 3	4	5	6	7
С 11.01		1.8	20	20	НОВИ САД РАНЖИРНА	50	С 11.01	
.07		3.7 0.0			Сајлово расп и одј км 005+165 ст: 30 км 011+000 ст: 40		.07	
.27		12.6	20	20	Футог		.27	
С 11.55		25.1	20	20	ПЕТРОВАЦ-ГЛОЖАН	80	С 11.55	

71493	Саста- јање	км пруге	Брзина преко скретница		Службена места	V <sub>max</sub>	71495	Саста- јање
6	7	1	П 2	С 3	4	5	6	7
С 13.26		25.1	20	20	ПЕТРОВАЦ-ГЛОЖАН	80	С 13.26	
					км 013+512 ст: 40			
.51		12.6	20	20	Футог		.51	
					км 011+000 ст: 30	50		
14.06		0.0 3.7			Сајлово расп и одј		14.06	
С 14.12		1.8	20	20	НОВИ САД РАНЖИРНА		С 14.12	

71496	Саста- јање	км пруге	Брзина преко скретница		Службена места	V <sub>max</sub>		Саста- јање
			П 2	С 3				
6	7	1			4	5	6	7
C 16.47	48903, 51601, 51603, 52467, 52469	25.1	20	20	ПЕТРОВАЦ-ГЛОЖАН	80		
		29.5	50	-	Бачки Маглић ТО и стај			
17.09		36.1	40	40	Гајдобра			
C .29	5445							
C .43		50.5	40	40	Ратково			
					км 052+250 пп: 50			
C 17.59		59.0	30	30	ОЏАЦИ			

71497	Саста- јање	км пруге	Брзина преко скретница		Службена места	V <sub>max</sub>		Саста- јање
			П 2	С 3				
6	7	1			4	5	6	7
C 12.21	52402, 52404, 52410, 52446	59.0	30	30	ОЏАЦИ	80		
					км 052+350 пп: 50			
.35		50.5	40	40	Ратково			
C .52	5442, 52416, 52418, 52420, 52422, 57400, 72410, 73430, 74408, 74410, 74412	36.1	40	40	Гајдобра			
C 13.35		29.5	50	-	Бачки Маглић ТО и стај			
C 13.56		25.1	20	20	ПЕТРОВАЦ-ГЛОЖАН			

71498	Саста- јање	км пруге	Брзина преко скретница		Службена места	V <sub>max</sub>	72432	Саста- јање
			П 2	С 3				
6	7	1			4	5	6	7
C 02.05	52431, 52433, 52437, 52439, 52449,	59.0	30	30	ОЏАЦИ	65	C 02.05	52431, 52433, 52437, 52439, 52449,
		61.3	20	20	Оџаци Калварија ТО и стај			
.19		65.4	20	20	Каравуково		.19	
C .39		76.5	30	20	БОГОЈЕВО	80	C .39	
C 03.00		43.8					C 03.00	
1 .13		50.0	30	20	Сонта	40	1 .13	



<b>71498</b>	Саста- јање	км пруге	Брзина преко скретница		Службена места	V <sub>max</sub>	<b>72432</b>	Саста- јање
6	7	1	П 2	С 3	4	5	6	7
🔑 03.30		58.6	<b>30</b>	<b>20</b>	Пригревица	<b>40</b>	🔑 03.30	
.46 <b>04.15</b>		66.1	<b>20</b>	<b>20</b>	Буковачки Салаши		.46 <b>04.15</b>	
⊕C <b>04.37</b>		73.5	<b>20</b>	<b>20</b>	СОМБОР		⊕C <b>04.37</b>	

<b>71499</b>	Саста- јање	км пруге	Брзина преко скретница		Службена места	V <sub>max</sub>	<b>72407</b>	Саста- јање
6	7	1	П 2	С 3	4	5	6	7
C <b>06.52</b>		73.5	<b>20</b>	<b>20</b>	СОМБОР	<b>40</b>	C <b>06.52</b>	
07.12		66.1	<b>20</b>	<b>20</b>	Буковачки Салаши		07.12	
C .32 C .52		58.6	<b>30</b>	<b>20</b>	Пригревица		C .32 C .52	
🔑 08.07		50.0	<b>30</b>	<b>20</b>	Сонта		🔑 08.07	
C .19 C .39		43.8 76.5	<b>30</b>	<b>20</b>	БОГОЈЕВО		C .19 C .39	
.59		65.4	<b>20</b>	<b>20</b>	Каравуково	<b>80</b>	.59	
		61.3	<b>20</b>	<b>20</b>	Оџаци Калварија ТО и стај	<b>65</b>		
C <b>09.12</b>		59.0	<b>30</b>	<b>30</b>	ОЏАЦИ		C <b>09.12</b>	

<b>72428</b>	Саста- јање	км пруге	Брзина преко скретница		Службена места	V <sub>max</sub>		Саста- јање
6	7	1	П 2	С 3	4	5	6	7
C <b>04.10</b>		123.8	<b>30</b>	<b>20</b>	ШЕБЕШИЋ	<b>40</b>		
C .27		131.9	<b>50</b>	<b>35</b>	СУБОТИЦА ГС			
C <b>04.30</b>		132.7	<b>50</b>	<b>35</b>	СУБОТИЦА ТЕРЕТНА	<b>90</b>		

72429	Саста- јање	км пруге	Брзина преко скретница		Службена места	V <sub>max</sub>		Саста- јање
			П 2	С 3				
6	7	1			4	5	6	7
С 09.56		132.7	50	35	СУБОТИЦА ТЕРЕТНА	90		
С .59		131.9	50	35	СУБОТИЦА ГС			
С 10.17		123.8	30	20	ШЕБЕШИЋ	40		

72430	Саста- јање	км пруге	Брзина преко скретница		Службена места	V <sub>max</sub>		Саста- јање
			П 2	С 3				
6	7	1			4	5	6	7
С 03.20		105.2	30	20	БАЈМОК	40		
Б .42		115.4	30	20	Таванкут			
С .59		123.8	30	20	Шебешић			
С 04.10		131.9	50	35	СУБОТИЦА ГС			
С .27		132.7	50	35	СУБОТИЦА ТЕРЕТНА	90		

72431	Саста- јање	км пруге	Брзина преко скретница		Службена места	V <sub>max</sub>		Саста- јање
			П 2	С 3				
6	7	1			4	5	6	7
С 09.56		132.7	50	35	СУБОТИЦА ТЕРЕТНА	90		
С .59		131.9	50	35	СУБОТИЦА ГС			
10.16		123.8	30	20	Шебешић	40		
Б .34		115.4	30	20	Таванкут			
С 10.56		105.2	30	20	БАЈМОК			

72433	Саста- јање	км пруге	Брзина преко скретница		Службена места	Vmax		Саста- јање
6	7	1	П	С	4	5	6	7
			2	3				
C 06.52		73.5	20	20	СОМБОР	40		
07.12		66.1	20	20	Буковачки Салаши			
C .32		58.6	30	20	Пригревица			
C .52								
08.07		50.0	30	20	Сонта			
C .19		43.8	30	20	БОГОЈЕВО	80		
C .39		76.5						
.59		65.4	20	20	Каравуково	65		
		61.3	20	20	Оџаци Калварија ТО и стај			
C 09.12		59.0	30	30	ОЏАЦИ			

72434	Саста- јање	км пруге	Брзина преко скретница		Службена места	Vmax		Саста- јање
6	7	1	П	С	4	5	6	7
			2	3				
C 02.05	52431, 52433, 52437, 52439, 52449,	59.0	30	30	ОЏАЦИ	65		
		61.3	20	20	Оџаци Калварија ТО и стај			
	.19		65.4	20	20		Каравуково	
C .39		76.5	30	20	БОГОЈЕВО	80		
C 03.00		43.8						
04.13		50.0	30	20	Сонта	40		
.30		58.6	30	20	Пригревица			
.46		66.1	20	20	Буковачки Салаши			
04.15								
⊕C 04.37		73.5	20	20	СОМБОР			

72441	Саста- јање	км пруге	Брзина преко скретница		Службена места	Vmax	72461	Саста- јање
6	7	1	П 2	С 3	4	5	6	7
С 02.02		59.0	30	30	ОЦАЦИ	80	С 02.02	
					км 052+350 пп: 50			
.15		50.5	40	40	Ратково		.15	
Љ .31		36.1	40	40	Гајдобра		Љ .31	
		29.5	50	-	Бачки Маглић ТО и стај			
.50		25.1	20	20	Петровац-Гложан		.50	
					км 013+512 ст: 40			
Љ 03.14		12.6	20	20	Футог		Љ 03.14	
					км 011+000 ст: 30	50		
.29		0.0 3.7			Сајлово расп и одј		.29	
С 03.35		1.8	20	20	НОВИ САД РАНЖИРНА		С 03.35	

72442	Саста- јање	км пруге	Брзина преко скретница		Службена места	Vmax	72460	Саста- јање
6	7	1	П 2	С 3	4	5	6	7
С 23.01		1.8	20	20	НОВИ САД РАНЖИРНА	50	С 23.01	
.07		3.7 0.0			Сајлово расп и одј		.07	
					км 005+165 ст: 30 км 011+000 ст: 40			
Љ .27		12.6	20	20	Футог		Љ .27	
С .55 С 0.59	52423, 52425, 52427, 52429, 70479, 73431, 73433, 74401, 74403, 74405, 74407, 52451, 52453, 52455, 57401, 72411, 74409, 74411, 74413	25.1	20	20	Петровац-Гложан	80	С .55 С 0.59	52423, 52425, 52427, 52429, 70479, 73431, 73433, 74401, 74403, 74405, 74407, 52451, 52453, 52455, 57401, 72411, 74409, 74411, 74413
		29.5	50	-	Бачки Маглић ТО и стај			
Љ 01.21		36.1	40	40	Гајдобра		Љ 01.21	

<b>72442</b>	Саста- јање	км пруге	Брзина преко скретница		Службена места	V <sub>max</sub>	<b>72460</b>	Саста- јање
6	7	1	П 2	С 3	4	5	6	7
01.40		50.5	<b>40</b>	<b>40</b>	Ратково	<b>80</b>	01.40	
					км 052+250 пл: 50			
С <b>01.55</b>	52431, 52433, 52437, 52439, 52449, 72441, 72461	59.0	<b>30</b>	<b>30</b>	ОЦАЦИ		С <b>01.55</b>	52431, 52433, 52437, 52439, 52449, 72441, 72461

<b>72454</b>	Саста- јање	км пруге	Брзина преко скретница		Службена места	V <sub>max</sub>	<b>72484</b>	Саста- јање
6	7	1	П 2	С 3	4	5	6	7
С <b>18.30</b>		1.8	<b>20</b>	<b>20</b>	НОВИ САД РАНЖИРНА	<b>50</b>	С <b>18.30</b>	
.36		3.7 0.0			Сајлово расп и одј		.36	
					км 005+165 ст: 30 км 011+000 ст: 40			
С <b>18.57</b>		12.6	<b>20</b>	<b>20</b>	ФУТОГ		С <b>18.57</b>	

<b>72455</b>	Саста- јање	км пруге	Брзина преко скретница		Службена места	V <sub>max</sub>	<b>72485</b>	Саста- јање
6	7	1	П 2	С 3	4	5	6	7
С <b>14.35</b>	5434	12.6	<b>20</b>	<b>20</b>	ФУТОГ	<b>50</b>	С <b>14.35</b>	5434
					км 011+000 ст: 30			
.50		0.0 3.7			Сајлово расп и одј		.50	
С <b>14.56</b>		1.8	<b>20</b>	<b>20</b>	НОВИ САД РАНЖИРНА		С <b>14.56</b>	

72458	Саста- јање	км пруге	Брзина преко скретница		Службена места	Vmax	73432	Саста- јање
6	7	1	П 2	С 3	4	5	6	7
С 15.09		1.8	20	20	НОВИ САД РАНЖИРНА	50	С 16.27	
.15		3.7 0.0			Сајлово расп и одј		.33	
					км 005+165 ст: 30 км 011+000 ст: 40			
С .36			20	20			С .54	48903, 51601,
С 16.06		12.6	20	20	Футог	80	С 17.28	51603, 52467, 52469
С .34	48903, 51601, 51603, 52467, 52469		20	20	Петровац-Гложан		С .56	5445
С .47		25.1	20	20	Бачки Маглић ТО и стај		С 18.13	
		29.5	50	-				
17.09		36.1	40	40	Гајдобра		.35	
С .29	5445		40	40	Ратково		С .55	5437
С .43		50.5	40	40	км 052+250 пп: 50		С 19.15	
.58		59.0	30	30	ОЦАЦИ		.30	
		61.3	20	20	Оцаци Калварија ТО и стај	65		
18.11		65.4	20	20	Каравуково		.43	52457, 52459, 52461, 52463, 52465
С .31	5437	76.5	30	20	БОГОЈЕВО	80	С 20.03	
С 19.03		43.8	30	20			С .23	
Љ .16		50.0	30	20	Сонта	40	Љ .36	
Љ .33		58.6	30	20	Пригревица		Љ .53	
.48		66.1	20	20	Буковачки Салаши		21.08	
⊕С 20.10			20	20	СОМБОР		⊕С .30	
С .15		73.5	20	20	Светозар Милетић		С .32	
.36		83.4	20	20	Алекса Шантић		.53	
.53			30	20	Бајмок		22.25	
Љ 21.26		97.5	30	20	Таванкут		.41	
.42		105.2	30	20	Шебешић		23.02	
Љ 22.03		115.4	30	20	СУБОТИЦА ГС		.18	
.19		123.8	30	20	СУБОТИЦА ТЕРЕТНА		С .35	
С .35		131.9	50	35			С .38	
С 22.38		132.7	50	35		90	С 23.41	

72459	Саста- јање	км пруге	Брзина преко скретница		Службена места	Vmax	73433	Саста- јање
6	7	1	П	С	4	5	6	7
			2	3				
С 21.42		132.7	50	35	СУБОТИЦА ТЕРЕТНА	90	С 16.50	
С .45		131.9	50	35	СУБОТИЦА ГС		С .53	
С 22.03		123.8	30	20	Шебешић	40	17.10	
С 23.26								
🔑 .45		115.4	30	20	Таванкут		🔑 .28	
0.06		105.2	30	20	Бајмок		С .50	
							С 18.58	
🔑 .26		97.5	30	20	Алекса Шантић		🔑 19.19	
С .50		83.4	20	20	Светозар Милетић		.42	
С 01.10								
⊕С .29		73.5	20	20	СОМБОР		⊕С 20.01	
С .31								
.51		66.1	20	20	Буковачки Салаши		С 21.00	
							С .14	
🔑 02.10		58.6	30	20	Пригревица		🔑 .34	
🔑 .24		50.0	30	20	Сонта		🔑 .48	
С .36		43.8	30	20	БОГОЈЕВО		С 22.00	5436
С .57		76.5					С .45	
03.17		65.4	20	20	Каравуково	80	23.05	
		61.3	20	20	Оџаци Калварија ТО и стај	65		
.29		59.0	30	30	ОЏАЦИ		.17	54454, 54456, 54458, 54460, 54462, 54464
					км 052+350 пп: 50	80		
.42		50.5	40	40	Ратково		.30	74400, 74402, 74404, 74406
🔑 .58		36.1	40	40	Гајдобра		🔑 .46	
		29.5	50	-	Бачки Маглић ТО и стај			
С 04.18	5430	25.1	20	20	Петровац-Гложан		0.05	70478, 71478, 72404, 72442, 72460
С .35								
					км 013+512 см: 40			
🔑 05.00		12.6	20	20	Футог	🔑 .29		

<b>72459</b>	Саста- јање	км пруге	Брзина преко скретница		Службена места	V <sub>max</sub>	<b>73433</b>	Саста- јање
6	7	1	П 2	С 3	4	5	6	7
					км 011+000 ст: 30			
05.15		0.0 3.7			Сајлово расп и одј	50	0.44	
C 05.21		1.8	20	20	НОВИ САД РАНЖИРНА		C 0.50	

<b>72468</b>	Саста- јање	км пруге	Брзина преко скретница		Службена места	V <sub>max</sub>	<b>72474</b>	Саста- јање
6	7	1	П 2	С 3	4	5	6	7
C 14.54		73.5	20	20	СОМБОР		C 14.54	
15.15		83.4	20	20	Светозар Милетић		15.15	
⌚ .47		97.5	30	20	Алекса Шантић		⌚ .47	
C 16.04						40	C 16.04	
C .24		105.2	30	20	Бајмок		C .24	
⌚ .46		115.4	30	20	Таванкут		⌚ .46	
C 17.03							C 17.03	
C .18		123.8	30	20	Шебешић		C .18	
C .34		131.9	50	35	СУБОТИЦА ГС		C .34	
C 17.37		132.7	50	35	СУБОТИЦА ТЕРЕТНА	90	C 17.37	

<b>72469</b>	Саста- јање	км пруге	Брзина преко скретница		Службена места	V <sub>max</sub>	<b>72475</b>	Саста- јање
6	7	1	П 2	С 3	4	5	6	7
C 12.25		132.7	50	35	СУБОТИЦА ТЕРЕТНА	90	C 12.25	
C .28		131.9	50	35	СУБОТИЦА ГС		C .28	
.45		123.8	30	20	Шебешић		.45	
⌚ 13.03		115.4	30	20	Таванкут	40	⌚ 13.03	
C .25							C .25	
C .49		105.2	30	20	Бајмок		C .49	
⌚ 14.10		97.5	30	20	Алекса Шантић		⌚ 14.10	



72469	Саста- јање	км пруге	Брзина преко скретница		Службена места	Vmax	72475	Саста- јање
6	7	1	П 2	С 3	4	5	6	7
14.33		83.4	20	20	Светозар Милетић	40	14.33	
⊕C 14.52		73.5	20	20	СОМБОР		⊕C 14.52	

72478	Саста- јање	км пруге	Брзина преко скретница		Службена места	Vmax		Саста- јање
6	7	1	П 2	С 3	4	5	6	7
C 17.43		1.8	20	20	НОВИ САД РАНЖИРНА	50		
.49		3.7 0.0			Сајлово расп и одј			
					км 005+165 ст: 30 км 011+000 ст: 40			
C 18.10	5445		20	20	Футог	80		
C .25		12.6						
C .53	5437		20	20	Петровац-Гложан			
C 20.08		25.1	20	20	Бачки Маглић ТО и стај			
		29.5	50	-				
Ⓚ .30		36.1	40	40	Гајдобра	80		
C .50	5447		40	40	Ратково			
C 21.15		50.5	40	40	км 052+250 пп: 50			
						65		
.30		59.0	30	30	ОЦАЦИ			
		61.3	20	20	Оцаци Калварија ТО и стај			
.43		65.4	20	20	Каравуково	80		
C 22.03		76.5	30	20	БОГОЈЕВО			
C 23.33		43.8				40		
Ⓚ .46		50.0	30	20	Сонта			
Ⓚ 0.03		58.6	30	20	Пригревица			
.18		66.1	20	20	Буковачки Салаши			
⊕C 0.40		73.5	20	20	СОМБОР			

<b>72486</b>	Саста- јање	км пруге	Брзина преко скретница		Службена места	V <sub>max</sub>		Саста- јање
6	7	1	П 2	С 3	4	5	6	7
С <b>16.06</b>		12.6	<b>20</b>	<b>20</b>	ФУТОГ	<b>80</b>		
С <b>.34</b>	48903, 51601,							
С <b>.47</b>	51603, 52467, 52469	25.1	<b>20</b>	<b>20</b>	Петровац-Гложан			
		29.5	<b>50</b>	-	Бачки Маглић ТО и стај			
17.09		36.1	<b>40</b>	<b>40</b>	Гајдобра			
С <b>.29</b>	5445							
С <b>.43</b>		50.5	<b>40</b>	<b>40</b>	Ратково			
					км 052+250 пп: 50			
С <b>17.59</b>		59.0	<b>30</b>	<b>30</b>	ОЦАЦИ			

<b>72487</b>	Саста- јање	км пруге	Брзина преко скретница		Службена места	V <sub>max</sub>		Саста- јање
6	7	1	П 2	С 3	4	5	6	7
С <b>12.21</b>	52402, 52404, 52410, 52446	59.0	<b>30</b>	<b>30</b>	ОЦАЦИ	<b>80</b>		
					км 052+350 пп: 50			
.35		50.5	<b>40</b>	<b>40</b>	Ратково			
С <b>.52</b>	5442, 52416, 52418, 52420, 52422, 57400, 72410, 73430, 74408, 74410, 74412	36.1	<b>40</b>	<b>40</b>	Гајдобра			
С <b>13.35</b>		29.5	<b>50</b>	-	Бачки Маглић ТО и стај			
		25.1	<b>20</b>	<b>20</b>	Петровац-Гложан			
.55					км 013+512 ст: 40			
С <b>14.20</b>	5434	12.6	<b>20</b>	<b>20</b>	ФУТОГ			

<b>73430</b>	Саста- јање	км пруге	Брзина преко скретница		Службена места	V <sub>max</sub>		Саста- јање
6	7	1	П 2	С 3	4	5	6	7
<b>11.33</b>		0.0			НОВИ САД ГС	<b>80</b>		
		2.0			ТПС Нови Сад			
.39		3.3 0.0			Сајлово расп и одј			

73430	Саста- јање	км пруге	Брзина преко скретница		Службена места	V <sub>max</sub>		Саста- јање
			П 2	С 3				
6	7	1			4	5	6	7
					км 005+165 ст: 30 км 011+000 ст: 40	50		
11.59		12.6	20	20	Футог			
С 12.27	5435		20	20	Петровац-Гложан	80		
С 13.01		25.1	20	20	Бачки Маглић ТО и стај			
		29.5	50	-				
.20	52401, 52417, 52419, 52421, 71497, 72487, 73435	36.1	40	40	Гајдобра			
.42		50.5	40	40	Ратково			
					км 052+250 пп: 50			
С .57	5443		30	30	ОЏАЦИ	65		
С 14.05		59.0	20	20	Оџаци Калварија ТО и стај			
С .19	45820, 45830, 71476, 71484, 73481, 73483		20	20	Каравуково	40		
С .27		65.4	30	20	БОГОЈЕВО			
С .47		76.5	30	20	Сонта			
С 15.07		43.8	30	20	Пригревица			
Љ .20		50.0	30	20	Буковачки Салаши			
.37		58.6	20	20	СОМБОР			
.52		66.1	20	20	Светозар Милетић			
⊕С 16.14			20	20	Алекса Шантић			
С .17		73.5	30	20	Бајмок			
.38		83.4	30	20	Таванкут			
17.59			30	20	Шебешић			
Љ 18.32		97.5	50	35	СУБОТИЦА ГС			
.48		105.2	50	35	СУБОТИЦА ТЕРЕТНА			
Љ 19.09		115.4				90		
С .26		123.8						
С .50		131.9						
С 20.07								
С .09								
С 20.12		132.7						

73431	Саста- јање	км пруге	Брзина преко скретница		Службена места	V <sub>max</sub>		Саста- јање
			П 2	С 3				
6	7	1			4	5	6	7
С 16.50		132.7	50	35	СУБОТИЦА ТЕРЕТНА	90		
С .53		131.9	50	35	СУБОТИЦА ГС			
17.10		123.8	30	20	Шебешић	40		
🔑 .28		115.4	30	20	Таванкут			
С .50								
С 18.58		105.2	30	20	Бајмок			
🔑 19.19		97.5	30	20	Алекса Шантић			
.42		83.4	20	20	Светозар Милетић			
⊕С 20.01								
С .40		73.5	20	20	СОМБОР			
С 21.00								
С .14		66.1	20	20	Буковачки Салаши			
🔑 .34		58.6	30	20	Пригревица			
🔑 .48		50.0	30	20	Сонта			
С 22.00	5436	43.8	30	20	БОГОЈЕВО	80		
С .45		76.5						
23.05		65.4	20	20	Каравуково	65		
		61.3	20	20	Оџаци Калварија ТО и стај			
.17	54454, 54456, 54458, 54460, 54462, 54464	59.0	30	30	ОЏАЦИ	80		
					км 052+350 пп: 50			
.30	74400, 74402, 74404, 74406	50.5	40	40	Ратково			
🔑 .46		36.1	40	40	Гајдобра			
		29.5	50	-	Бачки Маглић ТО и стај			
0.05	70478, 71478, 72404, 72442, 72460	25.1	20	20	Петровац-Гложан			
					км 013+512 ст: 40			
🔑 .29		12.6	20	20	Футог			
					км 011+000 ст: 30	50		
.44		0.0 3.3			Сајлово расп и одј			

<b>73431</b>	Саста- јање	км пруге	Брзина преко скретница		Службена места	V <sub>max</sub>		Саста- јање
6	7	1	П 2	С 3	4	5	6	7
		2.0			ТПС Нови Сад	<b>80</b>		
<b>0.50</b>		0.0			<b>НОВИ САД ГС</b>			

<b>73434</b>	Саста- јање	км пруге	Брзина преко скретница		Службена места	V <sub>max</sub>		Саста- јање
6	7	1	П 2	С 3	4	5	6	7
<b>C 16.27</b>		1.8	<b>20</b>	<b>20</b>	<b>НОВИ САД РАНЖИРНА</b>	<b>50</b>		
.33		3.7 0.0			<b>Сајлово расп и одј</b>			
					<i>км 005+165 ст: 30</i> <i>км 011+000 ст: 40</i>			
<b>C .54</b> <b>C 17.28</b>	48903, 51601, 51603, 52467, 52469	12.6	<b>20</b>	<b>20</b>	<b>Футог</b>			
<b>C .56</b> <b>C 18.13</b>	5445	25.1	<b>20</b>	<b>20</b>	Петровац-Гложан	<b>80</b>		
		29.5	<b>50</b>	-	Бачки Маглић ТО и стај			
.35		36.1	<b>40</b>	<b>40</b>	Гајдобра			
<b>C .55</b> <b>C 19.15</b>	5437	50.5	<b>40</b>	<b>40</b>	Ратково			
					<i>км 052+250 пп: 50</i>			
.30		59.0	<b>30</b>	<b>30</b>	ОЏАЦИ			
		61.3	<b>20</b>	<b>20</b>	Оџаци Калварија ТО и стај			
.43	52457, 52459, 52461, 52463, 52465	65.4	<b>20</b>	<b>20</b>	Каравуково	<b>65</b>		
<b>C 20.03</b> <b>C .23</b>		76.5 43.8	<b>30</b>	<b>20</b>	БОГОЈЕВО	<b>80</b>		
<b>Ⓛ .36</b>		50.0	<b>30</b>	<b>20</b>	Сонта	<b>40</b>		
<b>Ⓛ .53</b>		58.6	<b>30</b>	<b>20</b>	Пригревица			
21.08		66.1	<b>20</b>	<b>20</b>	Буковачки Салаши			
<b>⊕C .30</b> <b>C .32</b>		73.5	<b>20</b>	<b>20</b>	СОМБОР			

73434	Саста- јање	км пруге	Брзина преко скретница		Службена места	V <sub>max</sub>		Саста- јање
			П 2	С 3				
6	7	1			4	5	6	7
21.53		83.4	20	20	Светозар Милетић	40		
🔑 22.25		97.5	30	20	Алекса Шантић			
.41		105.2	30	20	Бајмок			
🔑 23.02		115.4	30	20	Таванкут			
.18		123.8	30	20	Шебешић			
С .35 С .38		131.9	50	35	СУБОТИЦА ГС			
С 23.41		132.7	50	35	СУБОТИЦА ТЕРЕТНА	90		

73435	Саста- јање	км пруге	Брзина преко скретница		Службена места	V <sub>max</sub>		Саста- јање
			П 2	С 3				
6	7	1			4	5	6	7
С 04.55		132.7	50	35	СУБОТИЦА ТЕРЕТНА	90		
С .58		131.9	50	35	СУБОТИЦА ГС			
05.15		123.8	30	20	Шебешић	40		
🔑 .33		115.4	30	20	Таванкут			
С .55 С 07.04		105.2	30	20	Бајмок			
🔑 .25		97.5	30	20	Алекса Шантић			
.48		83.4	20	20	Светозар Милетић			
⊕С 08.07 С .53		73.5	20	20	СОМБОР			
09.13		66.1	20	20	Буковачки Салаши			
.32		58.6	30	20	Пригревица			
🔑 .46		50.0	30	20	Сонта			

73435	Саста- јање	км пруге	Брзина преко скретница		Службена места	Vmax		Саста- јање
6	7	1	П 2	С 3	4	5	6	7
C C	09.58 11.03	52452, 52454, 76.5	43.8 30	20	БОГОЈЕВО	40		
C C	.23 .30	5432 65.4	20	20	Каравуково	80		
		61.3	20	20	Оџаци Калварија ТО и стај	65		
C C	.43 12.21	48902, 51602, 52402, 52404, 52410, 52466, 59.0	30	30	ОЏАЦИ			
					км 052+350 пп: 50			
	.35	50.5	40	40	Ратково			
C C	.52 13.35	5442, 52416, 52418, 52420, 52422, 57400, 72410, 73430, 74408, 74410, 74412 36.1	40	40	Гајдобра	80		
		29.5	50	-	Бачки Маглић ТО и стај			
	.55	25.1	20	20	Петровац-Гложан			
					км 013+512 см: 40			
C C	14.20 .35	5434 12.6	20	20	Футог			
					км 011+000 см: 30	50		
	.50	0.0 3.7			Сајлово расп и одј			
C	14.56	1.8	20	20	НОВИ САД РАНЖИРНА			

73436	Саста- јање	км пруге	Брзина преко скретница		Службена места	Vmax	74400	Саста- јање
6	7	1	П 2	С 3	4	5	6	7
С 16.27		1.8	20	20	НОВИ САД РАНЖИРНА	50	С 20.19	
.33		3.7 0.0			Сајлово расп и одј		.25	
					км 005+165 см: 30 км 011+000 см: 40			
С .54	48903, 51601, 51603, 52467, 52469	12.6	20	20	Футог		80	Б .45
С 17.28								
С .56	5445	25.1	20	20	Петровац-Гложан	80	С 21.13	
С 18.13							С 22.11	

<b>73436</b>	Саста- јање	км пруге	Брзина преко скретница		Службена места	V <sub>max</sub>	<b>74400</b>	Саста- јање
6	7	1	П 2	С 3	4	5	6	7
		29.5	<b>50</b>	-	Бачки Маглић ТО и стај	<b>80</b>		
18.35		36.1	<b>40</b>	<b>40</b>	Гајдобра		22.33	
C .55 C 19.15	5437						.53 23.40	52423, 52425, 52427, 52429, 70479, 73431, 73433, 74401, 74403, 74405, 74407
		50.5	<b>40</b>	<b>40</b>	Ратково			
					км 052+250 пп: 50			
.30		59.0	<b>30</b>	<b>30</b>	ОЏАЦИ	<b>65</b>	.55 0.12	52451, 52453, 52455, 57401, 72411, 74409, 74411, 74413
		61.3	<b>20</b>	<b>20</b>	Оџаци Калварија ТО и стај			
.43	52457, 52459, 52461, 52463, 52465	65.4	<b>20</b>	<b>20</b>	Каравуково		.26	
C 20.03		76.5	<b>30</b>	<b>20</b>	БОГОЈЕВО	<b>80</b>	C 0.46	

<b>73437</b>	Саста- јање	км пруге	Брзина преко скретница		Службена места	V <sub>max</sub>	<b>74401</b>	Саста- јање
6	7	1	П 2	С 3	4	5	6	7
C 06.04		76.5	<b>30</b>	<b>20</b>	БОГОЈЕВО	<b>80</b>	C 22.45	5436
.24	52442, 52444, 52448, 70476, 72408	65.4	<b>20</b>	<b>20</b>	Каравуково		23.05	
		61.3	<b>20</b>	<b>20</b>	Оџаци Калварија ТО и стај	<b>65</b>		
.36		59.0	<b>30</b>	<b>30</b>	ОЏАЦИ		.17	54454, 54456, 54458, 54460, 54462, 54464
					км 052+350 пп: 50	<b>80</b>		
.49		50.5	<b>40</b>	<b>40</b>	Ратково		.30	74400, 74402, 74404, 74406
07.05		36.1	<b>40</b>	<b>40</b>	Гајдобра		.46	
		29.5	<b>50</b>	-	Бачки Маглић ТО и стај			
C .25 C .45	5440	25.1	<b>20</b>	<b>20</b>	Петровац-Гложан		0.05	70478, 71478, 72404, 72442, 72460
					км 013+512 см: 40			
08.11 .32	52452, 52454, 54466, 54468, 54470	12.6	<b>20</b>	<b>20</b>	Футог		.29	



<b>73437</b>	Саста- јање	км пруге	Брзина преко скретница		Службена места	V <sub>max</sub>	<b>74401</b>	Саста- јање
6	7	1	П 2	С 3	4	5	6	7
					км 011+000 <i>ст: 30</i>			
08.48		0.0			Сајлово расп и одј	50	0.44	
С 08.54		3.7					С 0.50	
		1.8	20	20	НОВИ САД РАНЖИРНА			

<b>73438</b>	Саста- јање	км пруге	Брзина преко скретница		Службена места	V <sub>max</sub>	<b>74420</b>	Саста- јање
6	7	1	П 2	С 3	4	5	6	7
С 23.33		43.8	30	20	БОГОЈЕВО		С 19.03	
Љ .46		50.0	30	20	Сонта		Љ .16	
Љ 0.03		58.6	30	20	Пригревица		Љ .33	
.18		66.1	20	20	Буковачки Салаши		.48	
⊕С .40							⊕С 20.10	
С .42		73.5	20	20	СОМБОР		С .15	
01.03		83.4	20	20	Светозар Милетић	40	.36	
Љ .35		97.5	30	20	Алекса Шантић		Љ 21.26	
.51		105.2	30	20	Бајмок		.42	
Љ 02.12		115.4	30	20	Таванкут		Љ 22.03	
.28		123.8	30	20	Шебешић		.19	
С .44		131.9	50	35	СУБОТИЦА ГС		С .35	
С 02.47		132.7	50	35	СУБОТИЦА ТЕРЕТНА	90	С 22.38	

73439	Саста- јање	км пруге	Брзина преко скретница		Службена места	Vmax	74421	Саста- јање
6	7	1	П	С	4	5	6	7
			2	3				
С 07.33		132.7	50	35	СУБОТИЦА ТЕРЕТНА	90	С 01.57	
С .36		131.9	50	35	СУБОТИЦА ГС		С 02.00	
.53		123.8	30	20	Шебешић	40	С .18	
Љ 08.11		115.4	30	20	Таванкут		С .33	
.32		105.2	30	20	Бајмок		Љ .52	
Љ .52		97.5	30	20	Алекса Шантић		03.13	
09.15		83.4	20	20	Светозар Милетић		Љ .33	
⊕С .34		73.5	20	20	СОМБОР		.56	
С .36							⊕С 04.15	
.56		66.1	20	20	Буковачки Салаши		С .39	
10.15		58.6	30	20	Пригревица		.59	
Љ .29		50.0	30	20	Сонта		Љ 05.18	
С 10.41		43.8	30	20	БОГОЈЕВО		Љ .32	
						С 05.44		

<b>73440</b>	Саста- јање	км пруге	Брзина преко скретница		Службена места	V <sub>max</sub>	<b>73442</b>	Саста- јање
6	7	1	П 2	С 3	4	5	6	7
С <b>15.56</b>		1.8	<b>20</b>	<b>20</b>	НОВИ САД РАНЖИРНА	<b>50</b>	С <b>15.56</b>	
16.02		3.7 0.0			Сајлово расп и одј км 005+165 ст: 30 км 011+000 ст: 40		16.02	
С <b>16.23</b>		12.6	<b>20</b>	<b>20</b>	ФУТОГ		С <b>16.23</b>	

<b>73441</b>	Саста- јање	км пруге	Брзина преко скретница		Службена места	V <sub>max</sub>	<b>73443</b>	Саста- јање
6	7	1	П 2	С 3	4	5	6	7
С <b>13.09</b>		12.6	<b>20</b>	<b>20</b>	ФУТОГ	<b>50</b>	С <b>13.09</b>	
					км 011+000 <i>см: 30</i>			
.25		0.0 3.7			Сајлово расп и одј		.25	
С <b>13.31</b>		1.8	<b>20</b>	<b>20</b>	НОВИ САД РАНЖИРНА		С <b>13.31</b>	

<b>73444</b>	Саста- јање	км пруге	Брзина преко скретница		Службена места	V <sub>max</sub>		Саста- јање
6	7	1	П 2	С 3	4	5	6	7
С <b>0.42</b>		73.5	<b>20</b>	<b>20</b>	СОМБОР	<b>40</b>		
01.03		83.4	<b>20</b>	<b>20</b>	Светозар Милетић			
К .35		97.5	<b>30</b>	<b>20</b>	Алекса Шантић			
.51		105.2	<b>30</b>	<b>20</b>	Бајмок			
К 02.12		115.4	<b>30</b>	<b>20</b>	Таванкут			
.28		123.8	<b>30</b>	<b>20</b>	Шебешић			
С .44		131.9	<b>50</b>	<b>35</b>	СУБОТИЦА ГС	<b>90</b>		
С <b>02.47</b>		132.7	<b>50</b>	<b>35</b>	СУБОТИЦА ТЕРЕТНА			

<b>73445</b>	Саста- јање	км пруге	Брзина преко скретница		Службена места	V <sub>max</sub>		Саста- јање
6	7	1	П 2	С 3	4	5	6	7
С <b>07.33</b>		132.7	<b>50</b>	<b>35</b>	СУБОТИЦА ТЕРЕТНА	<b>90</b>		
С .36		131.9	<b>50</b>	<b>35</b>	СУБОТИЦА ГС			
.53		123.8	<b>30</b>	<b>20</b>	Шебешић	<b>40</b>		
К 08.11		115.4	<b>30</b>	<b>20</b>	Таванкут			
.32		105.2	<b>30</b>	<b>20</b>	Бајмок			
К .52		97.5	<b>30</b>	<b>20</b>	Алекса Шантић			

<b>73445</b>	Саста- јање	км пруге	Брзина преко скретница		Службена места	V <sub>max</sub>		Саста- јање
6	7	1	П 2	С 3	4	5	6	7
09.15		83.4	<b>20</b>	<b>20</b>	Светозар Милетић	<b>40</b>		
⊕C <b>09.34</b>		73.5	<b>20</b>	<b>20</b>	СОМБОР			

<b>73446</b>	Саста- јање	км пруге	Брзина преко скретница		Службена места	V <sub>max</sub>		Саста- јање
6	7	1	П 2	С 3	4	5	6	7
C <b>14.13</b>		43.8	<b>30</b>	<b>20</b>	БОГОЈЕВО	<b>40</b>		
Ⓚ .26		50.0	<b>30</b>	<b>20</b>	Сонта			
.43		58.6	<b>30</b>	<b>20</b>	Пригревица			
.58		66.1	<b>20</b>	<b>20</b>	Буковачки Салаши			
⊕C <b>15.20</b>		73.5	<b>20</b>	<b>20</b>	СОМБОР			

<b>73447</b>	Саста- јање	км пруге	Брзина преко скретница		Службена места	V <sub>max</sub>		Саста- јање
6	7	1	П 2	С 3	4	5	6	7
C <b>12.00</b>		73.5	<b>20</b>	<b>20</b>	СОМБОР	<b>40</b>		
.20 .43		66.1	<b>20</b>	<b>20</b>	Буковачки Салаши			
13.03		58.6	<b>30</b>	<b>20</b>	Пригревица			
Ⓚ .17		50.0	<b>30</b>	<b>20</b>	Сонта			
C <b>13.29</b>		43.8	<b>30</b>	<b>20</b>	БОГОЈЕВО			

<b>73448</b>	Саста- јање	км пруге	Брзина преко скретница		Службена места	V <sub>max</sub>		Саста- јање
6	7	1	П 2	С 3	4	5	6	7
C <b>10.10</b>		131.9	<b>50</b>	<b>35</b>	СУБОТИЦА ГС	<b>90</b>		
C <b>10.13</b>		132.7	<b>50</b>	<b>35</b>	СУБОТИЦА ТЕРЕТНА			

<b>73449</b>	Саста- јање	км пруге	Брзина преко скретница		Службена места	Vmax		Саста- јање
6	7	1	П 2	С 3	4	5	6	7
C <b>10.45</b>		132.7	<b>50</b>	<b>35</b>	СУБОТИЦА ТЕРЕТНА	<b>90</b>		
C <b>10.48</b>		131.9	<b>50</b>	<b>35</b>	СУБОТИЦА ГС			

<b>73480</b>	Саста- јање	км пруге	Брзина преко скретница		Службена места	Vmax	<b>73482</b>	Саста- јање
6	7	1	П 2	С 3	4	5	6	7
C <b>07.26</b>		59.0	<b>30</b>	<b>30</b>	ОЏАЦИ	<b>65</b>	C <b>07.26</b>	
		61.3	<b>20</b>	<b>20</b>	Ојаци Калварија ТО и стај			
.40		65.4	<b>20</b>	<b>20</b>	Каравуково		.40	
C <b>08.00</b>		76.5	<b>30</b>	<b>20</b>	БОГОЈЕВО	<b>80</b>	C <b>08.00</b>	
C <b>10.03</b>		43.8					C <b>10.03</b>	
.12		41.1			Државна граница км 41+076	<b>30</b>	.12	
6,7 <sup>1</sup> C <b>10.20</b>		37.3	<b>10</b>	<b>10</b>	ERDUT (HŽI)	<b>50</b>	6,7 <sup>1</sup> C <b>10.20</b>	

<b>73481</b>	Саста- јање	км пруге	Брзина преко скретница		Службена места	Vmax	<b>73483</b>	Саста- јање
6	7	1	П 2	С 3	4	5	6	7
6,7 <sup>1</sup> C <b>11.28</b>		37.3	<b>10</b>	<b>10</b>	ERDUT (HŽI)	<b>50</b>	6,7 <sup>1</sup> C <b>11.28</b>	
.38		41.1			Државна граница км 41+076		.38	
C <b>.48</b>		43.8	<b>30</b>	<b>20</b>	БОГОЈЕВО	<b>30</b>	C <b>.48</b>	
C <b>14.04</b>		76.5					C <b>14.04</b>	
.24	52416, 52418, 52420, 52422, 57400, 72410, 73430, 74408, 74410, 74412,	65.4	<b>20</b>	<b>20</b>	Каравуково	<b>80</b>	.24	52416, 52418, 52420, 52422, 57400, 72410, 73430, 74408, 74410, 74412,
		61.3	<b>20</b>	<b>20</b>	Ојаци Калварија ТО и стај			
C <b>14.37</b>		59.0	<b>30</b>	<b>30</b>	ОЏАЦИ	<b>65</b>	C <b>14.37</b>	

<b>73484</b>	Саста- јање	км пруге	Брзина преко скретница		Службена места	V <sub>max</sub>	<b>73486</b>	Саста- јање
6	7	1	П 2	С 3	4	5	6	7
6,7 <sup>2</sup> С 09.10		37.3	10	10	ЕРДУТ (НЖИ)	50	6,7 <sup>2</sup> С 09.10	
.20		41.1			Државна граница км 41+076		.20	
С .30 С 12.20		43.8	30	20	БОГОЈЕВО	30	С .30 С 12.20	
Љ .33		50.0	30	20	Сонта	40	Љ .33	
С .51 С 13.11		58.6	30	20	Пригревица		С .51 С 13.11	
.27		66.1	20	20	Буковачки Салаши		.27	
⊕С 13.49		73.5	20	20	СОМБОР		⊕С 13.49	

<b>73485</b>	Саста- јање	км пруге	Брзина преко скретница		Службена места	V <sub>max</sub>	<b>73487</b>	Саста- јање
6	7	1	П 2	С 3	4	5	6	7
С 07.32		73.5	20	20	СОМБОР	40	С 07.32	
С .52		66.1	20	20	Буковачки Салаши		С .52	
С 08.14		58.6	30	20	Пригревица		С 08.14	
.34		50.0	30	20	Сонта		.34	
Љ .48		43.8	30	20	БОГОЈЕВО	30	Љ .48	
С 09.00 С 11.54		41.1			Државна граница км 41+076		С 09.00 С 11.54	
12.03		37.3	10	10	ЕРДУТ (НЖИ)	50	12.03	
6,7 <sup>2</sup> С 12.11							6,7 <sup>2</sup> С 12.11	

<b>74402</b>	Саста- јање	км пруге	Брзина преко скретница		Службена места	V <sub>max</sub>	<b>74404</b>	Саста- јање
6	7	1	П 2	С 3	4	5	6	7
С 20.19		1.8	20	20	НОВИ САД РАНЖИРНА	50	С 20.19	
.25		3.7 0.0			Сајлово расп и одј		.25	
					км 005+165 ст: 30 км 011+000 ст: 40			

<b>74402</b>	Саста- јање	км пруге	Брзина преко скретница		Службена места	V <sub>max</sub>	<b>74404</b>	Саста- јање
6	7	1	П 2	С 3	4	5	6	7
🔑 20.45		12.6	<b>20</b>	<b>20</b>	Футог	<b>50</b>	🔑 20.45	
С <b>21.13</b>	5447					<b>80</b>	С <b>21.13</b>	5447
С <b>22.11</b>		25.1	<b>20</b>	<b>20</b>	Петровац-Гложан		С <b>22.11</b>	
		29.5	<b>50</b>	-	Бачки Маглић ТО и стај			
🔑 .33		36.1	<b>40</b>	<b>40</b>	Гајдобра		🔑 .33	
С <b>.53</b>	52423, 52425, 52427, 52429, 70479, 73431, 73433, 74401, 74403, 74405, 74407	50.5	<b>40</b>	<b>40</b>	Ратково	<b>80</b>	С <b>.53</b>	52423, 52425, 52427, 52429, 70479, 73431, 73433, 74401, 74403, 74405, 74407
С <b>23.40</b>					км 052+250 пп: 50		С <b>23.40</b>	
С <b>.55</b>	52451, 52453, 52455, 57401, 72411, 74409, 74411, 74413	59.0	<b>30</b>	<b>30</b>	ОЦАЦИ		С <b>.55</b>	52451, 52453, 52455, 57401, 72411, 74409, 74411, 74413
С <b>0.12</b>					Оцаци Калварија ТО и стај		С <b>0.12</b>	
		61.3	<b>20</b>	<b>20</b>		<b>65</b>		
		65.4	<b>20</b>	<b>20</b>	Каравуково			
С <b>0.46</b>		76.5	<b>30</b>	<b>20</b>	БОГОЈЕВО	<b>80</b>	С <b>0.46</b>	

<b>74403</b>	Саста- јање	км пруге	Брзина преко скретница		Службена места	V <sub>max</sub>	<b>74405</b>	Саста- јање
6	7	1	П 2	С 3	4	5	6	7
С <b>22.45</b>	5436	76.5	<b>30</b>	<b>20</b>	БОГОЈЕВО	<b>80</b>	С <b>22.45</b>	5436
23.05		65.4	<b>20</b>	<b>20</b>	Каравуково		23.05	
		61.3	<b>20</b>	<b>20</b>	Оцаци Калварија ТО и стај	<b>65</b>		
.17	54454, 54456, 54458, 54460, 54462, 54464	59.0	<b>30</b>	<b>30</b>	ОЦАЦИ		.17	54454, 54456, 54458, 54460, 54462, 54464
					км 052+350 пп: 50	<b>80</b>		
.30	74400, 74402, 74404, 74406	50.5	<b>40</b>	<b>40</b>	Ратково		.30	74400, 74402, 74404, 74406
🔑 .46		36.1	<b>40</b>	<b>40</b>	Гајдобра		🔑 .46	
		29.5	<b>50</b>	-	Бачки Маглић ТО и стај			
0.05	70478, 71478, 72404, 72442, 72460	25.1	<b>20</b>	<b>20</b>	Петровац-Гложан		0.05	70478, 71478, 72404, 72442, 72460
					км 013+512 см: 40			

74403	Саста- јање	км пруге	Брзина преко скретница		Службена места	V <sub>max</sub>	74405	Саста- јање
6	7	1	П 2	С 3	4	5	6	7
0.29		12.6	20	20	Футог	80	0.29	
					км 011+000 ст: 30	50		
.44		0.0 3.7			Сајлово расп и одј		.44	
С 0.50		1.8	20	20	НОВИ САД РАНЖИРНА		С 0.50	

74406	Саста- јање	км пруге	Брзина преко скретница		Службена места	V <sub>max</sub>	74408	Саста- јање
6	7	1	П 2	С 3	4	5	6	7
С 20.19		1.8	20	20	НОВИ САД РАНЖИРНА	50	С 11.33	
.25		3.7 0.0			Сајлово расп и одј		.39	
					км 005+165 ст: 30 км 011+000 ст: 40			
0.45		12.6	20	20	Футог	80	.59	
С 21.13	5447		20	20	Петровац-Гложан		С 12.27	5435
С 22.11		25.1	20	20	Бачки Маглић ТО и стај		С 13.01	
		29.5	50	-				
0.33		36.1	40	40	Гајдобра		.23	52401, 52417, 52419, 52421, 71497, 72487, 73435
С .53	52423, 52425, 52427, 52429, 70479, 73431, 73433, 74401, 74403, 74405, 74407	50.5	40	40	Ратково		.42	
С 23.40					км 052+250 пп: 50			
С .55	52451, 52453, 52455, 57401, 72411, 74409, 74411, 74413	59.0	30	30	ОЏАЦИ		С .57	5443
С 0.12		61.3	20	20	Ојаци Калварија ТО и стај	65	С 14.05	
		65.4	20	20	Каравуково		С .19	45820, 45830, 71476, 71484, 73481, 73483
С .26							С .27	
С 0.46		76.5	30	20	БОГОЈЕВО	80	С 14.47	



74407	Саста- јање	км пруге	Брзина преко скретница		Службена места	V <sub>max</sub>	74409	Саста- јање
6	7	1	П 2	С 3	4	5	6	7
C 22.45	5436	76.5	30	20	БОГОЈЕВО	80	C 23.35	
23.05		65.4	20	20	Каравуково		.55	
		61.3	20	20	Оџаци Калварија ТО и стај	65		
.17	54454, 54456, 54458, 54460, 54462, 54464	59.0	30	30	ОЏАЦИ		0.07	74400, 74402, 74404, 74406
					км 052+350 пп: 50	80		
.30	74400, 74402, 74404, 74406	50.5	40	40	Ратково		.20	
⚡.46		36.1	40	40	Гајдобра		⚡.36	
		29.5	50	-	Бачки Маглић ТО и стај			
0.05	70478, 71478, 72404, 72442, 72460	25.1	20	20	Петровац-Гложан		.55	70478, 71478, 72404, 72442, 72460
					км 013+512 ст: 40			
⚡.29		12.6	20	20	Футог		⚡01.19	
					км 011+000 ст: 30		50	
.44		0.0 3.7			Сајлово расп и одј	.34		
C 0.50		1.8	20	20	НОВИ САД РАНЖИРНА	C 01.40		

74410	Саста- јање	км пруге	Брзина преко скретница		Службена места	V <sub>max</sub>	74412	Саста- јање
6	7	1	П	С	4	5	6	7
			2	3				
С 11.33		1.8	20	20	НОВИ САД РАНЖИРНА	50	С 11.33	
.39		3.7 0.0			Сајлово расп и одј		.39	
					км 005+165 см: 30 км 011+000 см: 40			
.59		12.6	20	20	Футог		.59	

74410	Саста- јање	км пруге	Брзина преко скретница		Службена места	V <sub>max</sub>	74412	Саста- јање
6	7	1	П 2	С 3	4	5	6	7
C 12.27 C 13.01	5435	25.1	20	20	Петровац-Гложан	80	C 12.27 C 13.01	5435
		29.5	50	-	Бачки Маглић ТО и стај			
.23	52401, 52417, 52419, 52421, 71497, 72487, 73435	36.1	40	40	Гајдобра		.23	52401, 52417, 52419, 52421, 71497, 72487, 73435
.42		50.5	40	40	Ратково		.42	
					км 052+250 пп: 50			
C .57 C 14.05	5443	59.0	30	30	ОЏАЦИ	65	C .57 C 14.05	5443
		61.3	20	20	Оџаци Калварија ТО и стај			
C .19 C .27	45820, 45830, 71476, 71484, 73481, 73483	65.4	20	20	Каравуково		C .19 C .27	45820, 45830, 71476, 71484, 73481, 73483
C 14.47		76.5	30	20	БОГОЈЕВО	80	C 14.47	

74411	Саста- јање	км пруге	Брзина преко скретница		Службена места	V <sub>max</sub>	74413	Саста- јање
6	7	1	П 2	С 3	4	5	6	7
C 23.35		76.5	30	20	БОГОЈЕВО	80	C 23.35	
.55		65.4	20	20	Каравуково		.55	
		61.3	20	20	Оџаци Калварија ТО и стај	65		
0.07		59.0	30	30	ОЏАЦИ		0.07	74400, 74402, 74404, 74406
					км 052+350 пп: 50	80		
.20		50.5	40	40	Ратково		.20	
Љ .36		36.1	40	40	Гајдобра		Љ .36	
		29.5	50	-	Бачки Маглић ТО и стај			
.55		25.1	20	20	Петровац-Гложан		.55	70478, 71478, 72404, 72442, 72460
					км 013+512 ст: 40			

<b>74411</b>	Саста- јање	км пруге	Брзина преко скретница		Службена места	V <sub>max</sub>	<b>74413</b>	Саста- јање
6	7	1	П 2	С 3	4	5	6	7
01.19		12.6	<b>20</b>	<b>20</b>	Футог	<b>80</b>	01.19	
					км 011+000 ст: 30			
.34		0.0 3.7			Сајлово расп и одј	<b>50</b>	.34	
C 01.40		1.8	<b>20</b>	<b>20</b>	НОВИ САД РАНЖИРНА		C 01.40	

<b>74422</b>	Саста- јање	км пруге	Брзина преко скретница		Службена места	V <sub>max</sub>	<b>74424</b>	Саста- јање
6	7	1	П 2	С 3	4	5	6	7
C 19.03		43.8	<b>30</b>	<b>20</b>	БОГОЈЕВО	<b>40</b>	C 19.03	
01.16		50.0	<b>30</b>	<b>20</b>	Сонта		01.16	
01.33		58.6	<b>30</b>	<b>20</b>	Пригревица		01.33	
.48		66.1	<b>20</b>	<b>20</b>	Буковачки Салаши		.48	
⊕C 20.10			<b>20</b>	<b>20</b>	СОМБОР		⊕C 20.10	
C .15		73.5	<b>20</b>	<b>20</b>			C .15	
.36		83.4	<b>20</b>	<b>20</b>	Светозар Милетић		.36	
.53							.53	
01.21.26		97.5	<b>30</b>	<b>20</b>	Алекса Шантић		01.21.26	
.42		105.2	<b>30</b>	<b>20</b>	Бајмок		.42	
01.22.03		115.4	<b>30</b>	<b>20</b>	Таванкут	<b>90</b>	01.22.03	
.19		123.8	<b>30</b>	<b>20</b>	Шебешић		.19	
C .35		131.9	<b>50</b>	<b>35</b>	СУБОТИЦА ГС		C .35	
C 22.38		132.7	<b>50</b>	<b>35</b>	СУБОТИЦА ТЕРЕТНА		C 22.38	

74423	Саста- јање	км пруге	Брзина преко скретница		Службена места	Vmax	74425	Саста- јање
6	7	1	П	С	4	5	6	7
			2	3				
C 01.57		132.7	50	35	СУБОТИЦА ТЕРЕТНА	90	C 01.57	
C 02.00		131.9	50	35	СУБОТИЦА ГС		C 02.00	
C .18						40	C .18	
C .33		123.8	30	20	Шебешић		C .33	
🚶 .52		115.4	30	20	Таванкут		🚶 .52	
03.13		105.2	30	20	Бајмок		03.13	
🚶 .33		97.5	30	20	Алекса Шантић		🚶 .33	
.56		83.4	20	20	Светозар Милетић		.56	
⊕C 04.15							⊕C 04.15	
C .39		73.5	20	20	СОМБОР		C .39	
.59		66.1	20	20	Буковачки Салаши		.59	
🚶 05.18		58.6	30	20	Пригревица		🚶 05.18	
🚶 .32		50.0	30	20	Сонта		🚶 .32	
C 05.44		43.8	30	20	БОГОЈЕВО		C 05.44	

74426	Саста- јање	км пруге	Брзина преко скретница		Службена места	Vmax	74428	Саста- јање
6	7	1	П 2	С 3	4	5	6	7
С 19.03		43.8	30	20	БОГОЈЕВО	40	С 20.23	
☹ .16		50.0	30	20	Сонта		☹ .36	
☹ .33		58.6	30	20	Пригревица		☹ .53	
.48		66.1	20	20	Буковачки Салаши		21.08	
☹С 20.10							☹С .30	
С .15		73.5	20	20	СОМБОР		С .32	

<b>74426</b>	Саста- јање	км пруге	Брзина преко скретница		Службена места	V <sub>max</sub>	<b>74428</b>	Саста- јање
6	7	1	П 2	С 3	4	5	6	7
<b>20.36</b> <b>.53</b>		83.4	<b>20</b>	<b>20</b>	Светозар Милетић	<b>40</b>	21.53	
🔑 21.26		97.5	<b>30</b>	<b>20</b>	Алекса Шантић		🔑 22.25	
.42		105.2	<b>30</b>	<b>20</b>	Бајмок		.41	
🔑 22.03		115.4	<b>30</b>	<b>20</b>	Таванкут		🔑 23.02	
.19		123.8	<b>30</b>	<b>20</b>	Шебешић		.18	
С .35		131.9	<b>50</b>	<b>35</b>	СУБОТИЦА ГС		С .35	
С <b>22.38</b>		132.7	<b>50</b>	<b>35</b>	СУБОТИЦА ТЕРЕТНА	<b>90</b>	С <b>23.41</b>	

<b>74427</b>	Саста- јање	км пруге	Брзина преко скретница		Службена места	V <sub>max</sub>	<b>74429</b>	Саста- јање
6	7	1	П 2	С 3	4	5	6	7
С <b>09.56</b>		132.7	<b>50</b>	<b>35</b>	СУБОТИЦА ТЕРЕТНА	<b>90</b>	С <b>09.56</b>	
С .59		131.9	<b>50</b>	<b>35</b>	СУБОТИЦА ГС		С .59	
10.16		123.8	<b>30</b>	<b>20</b>	Шебешић	<b>40</b>	10.16	
🔑 .34		115.4	<b>30</b>	<b>20</b>	Таванкут		🔑 .34	
.55		105.2	<b>30</b>	<b>20</b>	Бајмок		.55	
🔑 11.15		97.5	<b>30</b>	<b>20</b>	Алекса Шантић		🔑 11.15	
.38		83.4	<b>20</b>	<b>20</b>	Светозар Милетић		.38	
⊕С .57		73.5	<b>20</b>	<b>20</b>	СОМБОР		⊕С .57	
С <b>12.00</b>							С <b>12.00</b>	
.20		66.1	<b>20</b>	<b>20</b>	Буковачки Салаши		.20	
.43							.43	
13.03		58.6	<b>30</b>	<b>20</b>	Пригревица		13.03	
🔑 .17		50.0	<b>30</b>	<b>20</b>	Сонта		🔑 .17	
С <b>13.29</b>		43.8	<b>30</b>	<b>20</b>	БОГОЈЕВО		С <b>13.29</b>	

<b>74430</b>	Саста- јање	км пруге	Брзина преко скретница		Службена места	V <sub>max</sub>	<b>74432</b>	Саста- јање
6	7	1	П 2	С 3	4	5	6	7
С <b>20.23</b>		43.8	<b>30</b>	<b>20</b>	БОГОЈЕВО	<b>40</b>	С <b>20.23</b>	
🔑 .36		50.0	<b>30</b>	<b>20</b>	Сонта		🔑 .36	
🔑 .53		58.6	<b>30</b>	<b>20</b>	Пригревица		🔑 .53	
21.08		66.1	<b>20</b>	<b>20</b>	Буковачки Салаши		21.08	
⊕С <b>.30</b> С <b>.32</b>		73.5	<b>20</b>	<b>20</b>	СОМБОР		⊕С <b>.30</b> С <b>.32</b>	
.53		83.4	<b>20</b>	<b>20</b>	Светозар Милетић		.53	
🔑 22.25		97.5	<b>30</b>	<b>20</b>	Алекса Шантић		🔑 22.25	
.41		105.2	<b>30</b>	<b>20</b>	Бајмок		.41	
🔑 23.02		115.4	<b>30</b>	<b>20</b>	Таванкут		🔑 23.02	
.18		123.8	<b>30</b>	<b>20</b>	Шебешић		.18	
С <b>.35</b> С <b>.38</b>		131.9	<b>50</b>	<b>35</b>	СУБОТИЦА ГС	<b>90</b>	С <b>.35</b> С <b>.38</b>	
С <b>23.41</b>		132.7	<b>50</b>	<b>35</b>	СУБОТИЦА ТЕРЕТНА		С <b>23.41</b>	

<b>74431</b>	Саста- јање	км пруге	Брзина преко скретница		Службена места	V <sub>max</sub>	<b>74433</b>	Саста- јање
6	7	1	П 2	С 3	4	5	6	7
С <b>09.56</b>		132.7	<b>50</b>	<b>35</b>	СУБОТИЦА ТЕРЕТНА	<b>90</b>	С <b>09.56</b>	
С .59		131.9	<b>50</b>	<b>35</b>	СУБОТИЦА ГС		С .59	
10.16		123.8	<b>30</b>	<b>20</b>	Шебешић	<b>40</b>	10.16	
🔑 .34		115.4	<b>30</b>	<b>20</b>	Таванкут		🔑 .34	
.55		105.2	<b>30</b>	<b>20</b>	Бајмок		.55	
🔑 11.15		97.5	<b>30</b>	<b>20</b>	Алекса Шантић		🔑 11.15	
.38		83.4	<b>20</b>	<b>20</b>	Светозар Милетић		.38	
⊕С <b>.57</b> С <b>12.00</b>		73.5	<b>20</b>	<b>20</b>	СОМБОР		⊕С <b>.57</b> С <b>12.00</b>	

<b>74431</b>	Саста- јање	км пруге	Брзина преко скретница		Службена места	V <sub>max</sub>	<b>74433</b>	Саста- јање
6	7	1	П 2	С 3	4	5	6	7
<b>12.20</b> <b>.43</b>		66.1	<b>20</b>	<b>20</b>	Буковачки Салаши	<b>40</b>	<b>12.20</b> <b>.43</b>	
13.03		58.6	<b>30</b>	<b>20</b>	Пригревица		13.03	
Љ .17		50.0	<b>30</b>	<b>20</b>	Сонта		Љ .17	
С <b>13.29</b>		43.8	<b>30</b>	<b>20</b>	БОГОЈЕВО		С <b>13.29</b>	

<b>75001</b>	Саста- јање	км пруге	Брзина преко скретница		Службена места	V <sub>max</sub>	<b>75003</b>	Саста- јање
6	7	1	П 2	С 3	4	5	6	7
<b>02.45</b>		163.0	<b>40</b>	<b>40</b>	RÖSZKE (MÁV ZRT)	<b>60</b>	<b>04.27</b>	
.51		159.7 27.9			Државна граница км 027+897		.33	
.57		24.0	<b>40</b>		ХОРГОШ	<b>80</b>	.39	
03.10		15.4			Бачки Виногради укр		.52	
.22		7.7	<b>40</b>		Палић		05.04	
		3.8			км 003+848 пб			
		2.5	<b>40</b>		Суботица јавна складишта			
		1.8			км 001+813 пб			
.34		1.1 175.3	<b>35</b>		Блок 1 Суботица	<b>50</b>	.16	
<b>03.36</b>		175.8	<b>50</b>	<b>35</b>	СУБОТИЦА ТЕРЕТНА	<b>90</b>	<b>05.18</b>	

<b>75002</b>	Саста- јање	км пруге	Брзина преко скретница		Службена места	V <sub>max</sub>	<b>75004</b>	Саста- јање
6	7	1	П 2	С 3	4	5	6	7
<b>03.42</b>		175.8	<b>50</b>	<b>35</b>	СУБОТИЦА ТЕРЕТНА	<b>90</b>	<b>05.26</b>	
.44		175.3 1.1	<b>35</b>		Блок 1 Суботица		.28	
		1.8			км 001+813 пб	<b>50</b>		
		2.5	<b>40</b>		Суботица јавна складишта	<b>80</b>		

<b>75002</b>	Саста- јање	км пруге	Брзина преко скретница		Службена места	V <sub>max</sub>	<b>75004</b>	Саста- јање
6	7	1	П 2	С 3	4	5	6	7
		3.8			км 003+848 пб	<b>80</b>		
.52		7.7		<b>40</b>	Палић		.36	
04.01		15.4			Бачки Виногради укр		.45	
.14		24.0		<b>40</b>	ХОРГОШ		.58	
.20		27.9 159.7			Државна граница км 027+897		06.04	
<b>04.26</b>		163.0	<b>40</b>	<b>40</b>	RÖSZKE (MÁV ZRT)	<b>60</b>	<b>06.10</b>	

<b>75005</b>	Саста- јање	км пруге	Брзина преко скретница		Службена места	V <sub>max</sub>	<b>75007</b>	Саста- јање
6	7	1	П 2	С 3	4	5	6	7
<b>08.58</b>		163.0	<b>40</b>	<b>40</b>	RÖSZKE (MÁV ZRT)	<b>60</b>	<b>10.54</b>	
09.04		159.7 27.9			Државна граница км 027+897		11.00	
.10		24.0		<b>40</b>	ХОРГОШ	<b>80</b>	.06	
.23		15.4			Бачки Виногради укр		.19	
.35		7.7		<b>40</b>	Палић		.31	
		3.8			км 003+848 пб			
		2.5		<b>40</b>	Суботица јавна складишта			
		1.8			км 001+813 пб	<b>50</b>		
.47		1.1 175.3		<b>35</b>	Блок 1 Суботица		.43	
<b>09.49</b>		175.8	<b>50</b>	<b>35</b>	СУБОТИЦА ТЕРЕТНА	<b>90</b>	<b>11.45</b>	



<b>75006</b>	Саста- јање	км пруге	Брзина преко скретница		Службена места	V <sub>max</sub>	<b>75008</b>	Саста- јање
6	7	1	П 2	С 3	4	5	6	7
<b>08.13</b>		175.8	<b>50</b>	<b>35</b>	<b>СУБОТИЦА ТЕРЕТНА</b>	<b>90</b>	<b>11.53</b>	
.15		175.3 1.1		<b>35</b>	Блок 1 Суботица		.55	
		1.8			км 001+813 пб	<b>50</b>		
		2.5		<b>40</b>	Суботица јавна складишта	<b>80</b>		
		3.8			км 003+848 пб			
.23		7.7		<b>40</b>	<b>Палић</b>		12.03	
.32		15.4			Бачки Виногради укр		.12	
.45		24.0		<b>40</b>	<b>ХОРГОШ</b>		.25	
.51		27.9 159.7			Државна граница км 027+897		.31	
<b>08.57</b>		163.0	<b>40</b>	<b>40</b>	<b>RÖSZKE (MÁV ZRT)</b>	<b>60</b>	<b>12.37</b>	

<b>75009</b>	Саста- јање	км пруге	Брзина преко скретница		Службена места	V <sub>max</sub>	<b>75011</b>	Саста- јање
6	7	1	П 2	С 3	4	5	6	7
<b>12.38</b>		163.0	<b>40</b>	<b>40</b>	<b>RÖSZKE (MÁV ZRT)</b>	<b>60</b>	<b>14.58</b>	
.44		159.7 27.9			Државна граница км 027+897		15.04	
.50		24.0		<b>40</b>	<b>ХОРГОШ</b>	<b>80</b>	.10	
13.03		15.4			Бачки Виногради укр		.23	
.15		7.7		<b>40</b>	<b>Палић</b>		.35	
		3.8			км 003+848 пб			
		2.5		<b>40</b>	Суботица јавна складишта			
		1.8			км 001+813 пб			
.27		1.1 175.3		<b>35</b>	Блок 1 Суботица	<b>50</b>	.47	
<b>13.29</b>		175.8	<b>50</b>	<b>35</b>	<b>СУБОТИЦА ТЕРЕТНА</b>	<b>90</b>	<b>15.49</b>	

<b>75010</b>	Саста- јање	км пруге	Брзина преко скретница		Службена места	V <sub>max</sub>	<b>75012</b>	Саста- јање
6	7	1	П 2	С 3	4	5	6	7
<b>14.13</b>		175.8	<b>50</b>	<b>35</b>	СУБОТИЦА ТЕРЕТНА	<b>90</b>	<b>17.13</b>	
<b>.15</b>		175.3 1.1		<b>35</b>	Блок 1 Суботица		<b>.15</b>	
		1.8			км 001+813 пб	<b>50</b>		
		2.5		<b>40</b>	Суботица јавна складишта	<b>80</b>		
		3.8			км 003+848 пб			
<b>.23</b>		7.7		<b>40</b>	Палић		<b>.23</b>	
<b>.32</b>		15.4			Бачки Виногради укр		<b>.32</b>	
<b>.45</b>		24.0		<b>40</b>	ХОРГОШ		<b>.45</b>	
<b>.51</b>		27.9 159.7			Државна граница км 027+897		<b>.51</b>	
<b>14.57</b>		163.0	<b>40</b>	<b>40</b>	RÖSZKE (MÁV ZRT)	<b>60</b>	<b>17.57</b>	

<b>75013</b>	Саста- јање	км пруге	Брзина преко скретница		Службена места	V <sub>max</sub>	<b>75015</b>	Саста- јање
6	7	1	П 2	С 3	4	5	6	7
<b>17.58</b>		163.0	<b>40</b>	<b>40</b>	RÖSZKE (MÁV ZRT)	<b>60</b>	<b>20.58</b>	
<b>18.04</b>		159.7 27.9			Државна граница км 027+897		<b>21.04</b>	
<b>.10</b>		24.0		<b>40</b>	ХОРГОШ	<b>80</b>	<b>.10</b>	
<b>.23</b>		15.4			Бачки Виногради укр		<b>.23</b>	
<b>.35</b>		7.7		<b>40</b>	Палић		<b>.35</b>	
		3.8			км 003+848 пб			
		2.5		<b>40</b>	Суботица јавна складишта			
		1.8			км 001+813 пб			
<b>.47</b>		1.1 175.3		<b>35</b>	Блок 1 Суботица	<b>50</b>	<b>.47</b>	
<b>18.49</b>		175.8	<b>50</b>	<b>35</b>	СУБОТИЦА ТЕРЕТНА	<b>90</b>	<b>21.49</b>	

<b>75014</b>	Саста- јање	км пруге	Брзина преко скретница		Службена места	V <sub>max</sub>	<b>75016</b>	Саста- јање
6	7	1	П 2	С 3	4	5	6	7
<b>20.13</b>		175.8	<b>50</b>	<b>35</b>	СУБОТИЦА ТЕРЕТНА	<b>90</b>	<b>21.57</b>	
.15		175.3 1.1		<b>35</b>	Блок 1 Суботица		.59	
		1.8			км 001+813 пб	<b>50</b>		
		2.5		<b>40</b>	Суботица јавна складишта	<b>80</b>		
		3.8			км 003+848 пб			
.23		7.7		<b>40</b>	Палић		22.07	
.32		15.4			Бачки Виногради укр		.16	
.45		24.0		<b>40</b>	ХОРГОШ		.29	
.51		27.9 159.7			Државна граница км 027+897		.35	
<b>20.57</b>		163.0	<b>40</b>	<b>40</b>	RÖSZKE (MÁV ZRT)	<b>60</b>	<b>22.41</b>	

<b>75017</b>	Саста- јање	км пруге	Брзина преко скретница		Службена места	V <sub>max</sub>	<b>75019</b>	Саста- јање
6	7	1	П 2	С 3	4	5	6	7
<b>0.10</b>		163.0	<b>40</b>	<b>40</b>	RÖSZKE (MÁV ZRT)	<b>60</b>	<b>01.03</b>	
.16		159.7 27.9			Државна граница км 027+897		.09	
.22		24.0		<b>40</b>	ХОРГОШ	<b>80</b>	.15	
.35		15.4			Бачки Виногради укр		.28	
.47		7.7		<b>40</b>	Палић		.40	
		3.8			км 003+848 пб			
		2.5		<b>40</b>	Суботица јавна складишта			
		1.8			км 001+813 пб			
.59		1.1 175.3		<b>35</b>	Блок 1 Суботица	<b>50</b>	.52	
<b>01.01</b>		175.8	<b>50</b>	<b>35</b>	СУБОТИЦА ТЕРЕТНА	<b>90</b>	<b>01.54</b>	

75018	Саста- јање	км пруге	Брзина преко скретница		Службена места	V <sub>max</sub>		Саста- јање
			П 2	С 3				
6	7	1			4	5	6	7
23.25		175.8	50	35	СУБОТИЦА ТЕРЕТНА	90		
.27		175.3 1.1		35	Блок 1 Суботица			
		1.8			км 001+813 пб	50		
		2.5		40	Суботица јавна складишта	80		
		3.8			км 003+848 пб			
.35		7.7		40	Палић			
.44		15.4			Бачки Виногради укр			
.57		24.0		40	ХОРГОШ			
0.03		27.9 159.7			Државна граница км 027+897			
0.09		163.0	40	40	RÖSZKE (MÁV ZRT)	60		

РЕГИСТАР ВОЗОВА ПО СТРАНАМА 4.2												
Број воза	Стра- на	Релација	Ре- до- ви- тост	% ко- че- ња	% руч. коч.	Серија вучног возила	Макс. маса воза (Q)	Режим рада АС уређаја	Макс. дужина воза (L)	Возно особље	Пре- воз- ник <sup>1)</sup>	Примедба
1	2	3	4	5	6	7	8	9	10	11	12	13
5430	26	Нови Сад-Богојево-Сомбор	P	90		ДМВ 711				МВ	СВ	6, 7 и држ. празником
5431	27	Сомбор-Богојево-Нови Сад	P	90		ДМВ 711				МВ	СВ	
5432	26	Нови Сад-Богојево-Сомбор	P	90		ДМВ 711				МВ	СВ	
5433	27	Сомбор-Богојево-Нови Сад	P	90		ДМВ 711				МВ	СВ	6, 7 и држ. празником
5434	28	Нови Сад-Богојево-Сомбор	P	90		ДМВ 711				МВ	СВ	
5435	29	Сомбор-Богојево-Нови Сад	P	90		ДМВ 711				МВ	СВ	
5436	30	Нови Сад-Богојево-Сомбор	P	90		ДМВ 711				МВ	СВ	
5437	29	Сомбор-Богојево-Нови Сад	P	90		ДМВ 711				МВ	СВ	
5440	31	Нови Сад - Каравуково	P	90		ДМВ 711				МВ	СВ	
5441	31	Каравуково - Нови Сад	P	90		ДМВ 711				МВ	СВ	
5442	32	Нови Сад - Каравуково	P	90		ДМВ 711				МВ	СВ	6, 7 и држ. празником
5443	31	Каравуково - Нови Сад	P	90		ДМВ 711				МВ	СВ	6, 7 и држ. празником
5444	32	Нови Сад - Каравуково	P	90		ДМВ 711				МВ	СВ	
5445	33	Каравуково - Нови Сад	P	90		ДМВ 711				МВ	СВ	
5446	34	Нови Сад - Каравуково	P	90		ДМВ 711				МВ	СВ	
5447	33	Каравуково - Нови Сад	P	90		ДМВ 711				МВ	СВ	
6430	34	Сомбор-Суботица	P	19		ДМВ 711				МВ	СВ	
6431	35	Суботица-Сомбор	P	19		ДМВ 711				МВ	СВ	
6432	34	Сомбор-Суботица	P	19		ДМВ 711				МВ	СВ	6, 7 и држ. празником
6433	35	Суботица-Сомбор	P	19		ДМВ 711				МВ	СВ	6, 7 и држ. празником

1	2	3	4	5	6	7	8	9	10	11	12	13
6434	36	Сомбор-Суботица	P	19		ДМВ 711				МВ	СВ	
6435	36	Суботица-Сомбор	P	19		ДМВ 711				МВ	СВ	
7300	37	Szeged - Roszke- Суботица	P	86		ДМВ 416 MAV				МВ	СВ	
7301	37	Суботица - Roszke-Szeged	P	92		ДМВ 711				МВ	СВ	
7302	37	Szeged - Roszke- Суботица	P	86		ДМВ 711				МВ	СВ	
7303	37	Суботица - Roszke-Szeged	P	91		ДМВ 416 MAV				МВ	СВ	
7304	38	Szeged – Roszke - Суботица	P	86		ДМВ 416 MAV				МВ	СВ	
7305	38	Суботица – Roszke -Szeged	P	92		ДМВ 711				МВ	СВ	
7306	38	Szeged – Roszke - Суботица	P	86		ДМВ 711				МВ	СВ	
7307	38	Суботица - Roszke-Szeged	P	91		ДМВ 416 MAV				МВ	СВ	
7308	39	Szeged – Roszke - Суботица	P	86		ДМВ 711				МВ	СВ	
7309	39	Суботица - Roszke-Szeged	P	92		ДМВ 711				МВ	СВ	
40623	40	Enns Terminal- Roszke - Суботица- Прешево-Thessaloniki	Φ	72	10	MAV* лок	1200		545	без	СК	
40714	40	Halikali -Димитровград- Суботица- Roszke- Dunjska Streda	Φ	74	13	MAV* лок	1200		535	без	ТА	
40715	40	Dunjska Streda- Roszke- Суботица-Димитровград- Halikali	Φ	74	13	MAV* лок	1200		535	без	ТА	
40719	41	Gliwice- Roszke- Суботица- Димитровград-Карикле	Φ	70	5	MAV* лок	1200		535	без	СК	
40761	41	Dunajska Streda- Roszke- Суботица- Прешево - Pireus	Φ	72	11	MAV* лок	1200		545	без	СК	
40762	40	Pireus- Прешево- Суботица- Roszke- Dunajska Streda	Φ	72	10	MAV* лок	1200		545	без	СК	
40766	41	Pireus- Прешево- Суботица- Roszke- Soroksar Terminal	Φ	72	10	MAV* лок	1200		545	без	СК	
40767	42	Soroksar Terminal- Roszke Суботица-Прешево- Pireus	Φ	71	10	MAV* лок	1200		545	без	СК	

1	2	3	4	5	6	7	8	9	10	11	12	13
<b>40870</b>	41	Pireus -Димитровград-Суботица- Roszke-Soroksar Terminal	Φ	72	7	MAV* лок	1200		520	без	СК	
<b>40871</b>	42	Kiskunfelegyhaza – Roszke- Суботица-Димитровград- Pireus	Φ	70	7	MAV* лок	1200		520	без	СК	
<b>40872</b>	42	Pireus- Прешево- Суботица- Roszke- Pardubice	Φ	72	10	MAV* лок	1200		545	без	СК	
<b>40873</b>	43	Pardubice- Roszke- Суботица- Прешево- Pireus	Φ	71	10	MAV* лок	1200		545	без	СК	
<b>40876</b>	42	Pireus –Прешево-Суботица- Roszke- Pardubice	Φ	72	10	MAV* лок	1200		545	без	СК	
<b>40877</b>	43	Pardubice- Roszke- Суботица- Прешево- Pireus	Φ	71	10	MAV* лок	1200		545	без	СК	
<b>40878</b>	43	Pireus- Прешево- Суботица- Roszke -Soroksar term.	Φ	72	10	MAV* лок	1200		545	без	СК	
<b>40879</b>	44	Enns Terminal - Roszke -Суботица- Прешево- Pireus	Φ	71	10	MAV* лок	1200		545	без	СК	
<b>42600</b>	43	Сурчин-Суботица- Roszke-Soroksar terminal	Φ	72	7	MAV* лок	1200		550	без	СК	
<b>42601</b>	44	Soroksar terminal- Roszke- Суботица-Сурчин	Φ	70	7	MAV* лок	1200		550	без	СК	
<b>42602</b>	44	Инђија – Суботица – Roszke - Soroksári út rendező	Φ	72	5	MAV* лок	1300		500	без	ТА	
<b>42603</b>	45	Soroksári út rendező – Roszke - Суботица - Инђија	Φ	70	5	MAV* лок	1300		500	без	ТА	
<b>42604</b>	44	Суботица- Roszke- Szeged-Rendeze	Φ	54	5	MAV* лок	2000		600	без	ПМК	
<b>42605</b>	45	Szeged-Rendeze- Roszke- Суботица	Φ	53	5	MAV* лок	2000		600	без	ПМК	
<b>42606</b>	45	Крушевац-Суботица- Roszke-Soroksar Terminal	Φ	72	7	MAV* лок	1400		412	без	СК	
<b>42607</b>	46	Soroksar Terminal- Roszke- Суботица-Крушевац	Φ	70	7	MAV* лок	1400		412	без	СК	
<b>42608</b>	45	Суботица- Roszke- Szeged	Φ	60	5	MAV* лок	2000		530	без	ENNA	
<b>42609</b>	46	Szeged-Rendeze- Roszke- Суботица	Φ	60	5	MAV* лок	2000		530	без	ENNA	

1	2	3	4	5	6	7	8	9	10	11	12	13
42612	46	Црвени Крст - Батајница – Суботица – Kiskunfelegyhaza	Ф	72	7	MAV* лок	1200		535	без	ТА	
42613	47	Kiskunfelegyhaza – Суботица – Батајница – Црвени Крст	Ф	70	7	MAV* лок	700		535	без	ТА	
42614	46	Сурчин – Суботица – Roszke - Hegyeshalom	Ф	72	7	MAV* лок	1600		550	без	PIMK	
42615	47	Hegyeshalom – Roszke – Суботица – Сурчин	Ф	72	7	MAV* лок	1600		550	без	PIMK	
45610	47	Београд ранж." Б"- Суботица- Roszke- Kiskunfelegyhaza	Ф	72	7	MAV* лок	1500		550	без	СК	
45620	47	Ковачица - Суботица – Roszke - Győr	Ф	54	5	MAV* лок	1600		520	без	КП	
45621	48	Győr - Roszke – Суботица - Ковачица	Ф	53	5	MAV* лок	1600		520	без	КП	
45628	48	Суботица- Roszke- Szeged-Rendeze	Ф	54	5	MAV* лок	2300		550	без	GNL	
45629	48	Szeged-Rendeze- Roszke- Суботица	Ф	70	7	MAV* лок	2300		550	без	GNL	
45638	48	Суботица- Roszke- Szeged-Rendeze	Ф	54	5	MAV* лок	2300		535	без	S RAIL	
45639	49	Szeged-Rendeze- Roszke- Суботица	Ф	53	5	MAV* лок	2300		535	без	S RAIL	
45640	49	Суботица- Roszke- Kiskunfelegyhaza	Ф	38**	5	MAV* лок	2200		550	без	СК	**)на захтев превозника RCH, кочење воза урежиму „G”
45641	50	Kiskunfelegyhaza- Roszke- Суботица	Ф	38**	5	MAV* лок	2200		550	без	СК	**)на захтев превозника RCH, кочење воза урежиму „G”
45642	49	Суботица- Roszke- Kiskunfelegyhaza	Ф	38**	5	MAV* лок	2200		550	без	СК	**)на захтев превозника RCH, кочење воза урежиму „G”
45643	50	Kiskunfelegyhaza- Roszke- Суботица	Ф	38**	5	MAV* лок	2200		550	без	СК	**)на захтев превозника RCH, кочење воза урежиму „G”
45644	50	Суботица- Roszke- Kiskunfelegyhaza	Ф	38**	5	MAV* лок	2200		550	без	СК	**)на захтев превозника RCH, кочење воза урежиму „G”
45645	51	Kiskunfelegyhaza- Roszke- Суботица	Ф	38**	5	MAV* лок	2200		550	без	СК	**)на захтев превозника RCH, кочење воза урежиму „G”
45648	51	Суботица- Roszke- Kiskunfelegyhaza	Ф	54	5	MAV* лок	2400		600	без	PIMK	



1	2	3	4	5	6	7	8	9	10	11	12	13
<b>45649</b>	49	Kiskunfelegyhaza- Roszke- Суботица	Ф	53	5	MAV* лок	2400		600	без	PIMK	
<b>45660</b>	51	Ристовац-Батајница- Суботица- Roszke- Kiskunfelegyhaza	Ф	72	5	MAV* лок	800		530	без	КП	
<b>45661</b>	52	Kiskunfelegyhaza- Roszke- Суботица Батајница -Ристовац	Ф	70	5	MAV* лок	2400		530	без	КП	
<b>45662</b>	52	Суботица- Roszke- Szeged-Rendeze	Ф	54	5	MAV* лок	2400		600	без	RTL	
<b>45663</b>	52	Szeged-Rendeze- Roszke- Суботица	Ф	53	5	MAV* лок	2400		600	без	RTL	
<b>45664</b>	52	Суботица- Roszke- Kiskunfelegyhaza	Ф	54	5	MAV* лок	2400		560	без	RCCS	
<b>45665</b>	53	Szeged-Rendeze- Roszke- Суботица	Ф	53	5	MAV* лок	2400		560	без	RCCS	
<b>45666</b>	53	Суботица- Roszke- Szeged-Rendeze	Ф	54	5	MAV* лок	2300		600	без	SINH	
<b>45667</b>	53	Szeged-Rendeze- Roszke- Суботица	Ф	53	5	MAV* лок	2300		600	без	SINH	
<b>45668</b>	53	Рума- Суботица- Roszke- Sajoszentpeter	Ф	72	5	MAV* лок	800		550	без	КП	
<b>45669</b>	54	Sajoszentpeter- Roszke- Суботица- Рума	Ф	70	5	MAV* лок	2000		550	без	КП	
<b>45670</b>	54	Радицац – Суботица - Roszke- Kiskunfelegyhaza	Ф	72	7	MAV* лок	1700		550	без	СК	
<b>45820</b>	55	Vinkovci- Erdut - Боројево - Оуаци	Ф	66	5	661	1800		480	без	СК	6, 7 и ДП Р. Хрватске
<b>45821</b>	55	Оуаци - Боројево – Erdut- Vinkovci	Ф	66	5	661	1800		480	без	СК	6, 7 и ДП Р. Хрватске
<b>45830</b>	55	Slavonski Brod -Erdut – Боројево- Оуаци	Ф	66	5	667	800		480	без	КП	6, 7 и ДП Р. Хрватске

1	2	3	4	5	6	7	8	9	10	11	12	13
45831	55	Оуаци -Богојево- Erdut- Slavonski Brod	Ф	66	5	667	2300		480	без	КП	Б, В и ДП Р. Хрватске
46832	54	Радицац – Суботица - Roszke- Krakow Nova Huta	Ф	72	7	MAV* лок	2000		520	без	СК	
46833	54	Krakow Nova Huta- Roszke- Суботица -Радицац	Ф	70	7	MAV* лок	2000		520	без	СК	
46834	55	Радицац – Суботица - Roszke- Krakow Nova Huta	Ф	72	5	MAV* лок	2000		520	без	СК	
46835	56	Krakow Nova Huta- Roszke- Суботица -Радицац	Ф	70	5	MAV* лок	2000		520	без	СК	
46860	55	Thessaloniki- Прешево- Суботица- Roszke- Ferencvaros	Ф	79	10	MAV* лок	1200		520	без	СК	
46862	56	Thessaloniki- Прешево- Суботица- Roszke- Ferencvaros	Ф	79	10	MAV* лок	1200		520	без	СК	
46869	56	Ferencvaros - Roszke- Суботица- Прешево- Thessaloniki	Ф	71	10	MAV* лок	1300		550	без	СК	
46870	56	Halcali-Димитровград -Суботица- Kiskunfelegyhaza	Ф	72	11	MAV* лок	1200		530	без	СК	
46960	57	Thessaloniki-Прешево-Суботица- Roszke- Ferencvaros	Ф	72	10	MAV* лок	1300		550	без	СК	
46965	58	Ferencvaros - Roszke- Суботица- Прешево- Thessaloniki	Ф	71	10	MAV* лок	1300		550	без	СК	
47261	58	Sturovo - Roszke- Суботица-Радицац	Ф	70	7	MAV* лок	2200		520	без	СК	
47263	58	Sturovo - Roszke- Суботица-Радицац	Ф	70	7	MAV* лок	2200		520	без	СК	
48600	57	Ниш ранж.- Батајница - Суботица - Roszke - Szeged-Rendeze	Ф	72	7	MAV* лок	1800		550	без	GNL	
48601	58	Fenyestitke D.r. - Roszke- Суботица- Нови Сад ранж.	Ф	70	5	MAV* лок	1600		520	без	СК	

1	2	3	4	5	6	7	8	9	10	11	12	13
48602	59	Ниш ранж.- Батајница - Суботица - Roszke - Szeged- Rendeze	Φ	72	7	MAV* лок	800		550	без	GNL	
48603	59	Ерејеске Атрако- Roszke- Суботица-Радицац	Φ	70	7	MAV* лок	2200		520	без	CK	
48605	59	Ерејеске Атрако- Roszke- Суботица-Радицац	Φ	70	7	MAV* лок	2200		520	без	CK	
48607	60	Szeged-Rendeze - Roszke - Суботица - Батајница – Ниш ранж.	Φ	70	7	MAV* лок	800		550	без	GNL	
48609	60	Szeged-Rendeze - Roszke - Суботица - Батајница – Ниш ранж.	Φ	70	7	MAV* лок	1800		550	без	GNL	
48610	59	Радицац- Суботица- Roszke- Zahony	Φ	72	7	MAV* лок	900		550	без	CK	
48616	60	Суботица- Roszke- Szeged-Rendeze	Φ	54	5	MAV* лок	2300		560	без	GNL	
48619	61	Szeged-Rendeze- Roszke- Суботица	Φ	53	5	MAV* лок	2300		560	без	GNL	
48620	60	Суботица- Roszke- Kiskunfelegyhaza	Φ	54	5	MAV* лок	2200		535	без	ERL	
48621	61	Kiskunfelegyhaza- Roszke- Суботица	Φ	53	5	MAV* лок	2200		535	без	ERL	
48626	61	Суботица- Roszke- Szeged-Rendeze	Φ	54	5	MAV* лок	2500		560	без	КТ	
48627	62	Szeged-Rendeze- Roszke- Суботица	Φ	53	5	MAV* лок	2500		560	без	КТ	
48630	61	Суботица- Roszke- Szeged-Rendeze	Φ	54	5	MAV* лок	1780		450	без	CK	
48631	62	Szeged-Rendeze- Roszke- Суботица	Φ	53	5	MAV* лок	500		330	без	CK	
48636	62	Суботица- Roszke- Szegedin	Φ	49	5	MAV* лок	2500		560	без	КТ	
48637	63	Szegedin-Roszke- Суботица	Φ	53	5	MAV* лок	2500		560	без	КТ	
48638	62	Суботица- Roszke- Szegedin	Φ	54	5	MAV* лок	1000		560	без	GNL	
48639	63	Szegedin-Roszke- Суботица	Φ	53	5	MAV* лок	1000		560	без	GNL	

1	2	3	4	5	6	7	8	9	10	11	12	13
48643	63	Kiskunfelegyhaza-Roszké- Суботица	Ф	75	10	MAV* лок	2300		545	без	ТА	
48644	64	Суботица- Roszke-Kiskunfelegyhaza	Ф	54	12	MAV* лок	2300		545	без	ТА	
48830	64	Vinkovci- Erdut- Боројево - Ојаци	Ф	66	5	667	800		480	без	КП	6, 7 и ДП Р. Хрватске
48831	65	Ојаци – Боројево – Erdut-Vinkovci	Ф	66	5	2 лок 667	2300		480	без	КП	6, 7 и ДП Р. Хрватске
48902	65	Capul Midia-Вршац- Нови Сад ранж.- Ојаци	Р	58	10	645	1600		490	без	SINH	2
48903	66	Ојаци - Нови Сад ранж. – Вршац-Capul Midia	Р	61	10	645	1000		490	без	SINH	5
49670	64	Суботица- Roszke- Szeged-Rendeze	Ф	54	5	MAV* лок	2000		500	без	СК	
49671	63	Szeged-Rendeze-Roszke- Суботица	Ф	53	5	MAV* лок	2000		500	без	СК	
49672	50	Суботица- Roszke- Szeged-Rendeze	Ф	38**	5	MAV* лок	1600		500	без	SINH	**на захтев превозника MAV, коčenje воза урежиу „С“
49673	51	Szeged-Rendeze-Roszke- Суботица	Ф	38**	5	MAV* лок	1600		500	без	SINH	**на захтев превозника MAV, коčenje воза урежиу „С“
49674	66	Суботица- Roszke- Szeged-Rendeze	Ф	38**	5	MAV* лок	1600		500	без	SINH	**на захтев превозника MAV, коčenje воза урежиу „С“
49675	67	Szeged-Rendeze-Roszke- Суботица	Ф	38**	5	MAV* лок	1600		500	без	SINH	**на захтев превозника MAV, коčenje воза урежиу „С“
49676	66	Суботица- Roszke- Szeged-Rendeze	Ф	38**	5	MAV* лок	1780		450	без	СК	**на захтев превозника MAV, коčenje воза урежиу „С“
49677	67	Szeged-Rendeze - Roszke-Суботица	Ф	53	5	MAV* лок	1780		450	без	СК	
49678	68	Суботица- Roszke- Ferencvaros	Ф	66	5	MAV* лок	1200		600	без	PIMK	
49679	67	Ferencvaros- Roszke- Суботица	Ф	67	5	MAV* лок	1200		600	без	PIMK	
49820	64	Vinkovci- Erdut – Боројево - Ојаци	Ф	66	5	2 лок. 645	2300		480	без	SINH	6, 7 и ДП Р. Хрватске
49821	65	Ојаци – Боројево – Erdut- Vinkovci	Ф	66	5	2 лок. 645	2300		480	без	SINH	6, 7 и ДП Р. Хрватске

1	2	3	4	5	6	7	8	9	10	11	12	13
49826	68	Slavonski Brod-Erdut – Богојево- Сомбор	Ф	66	5	2 лок. 667	800		480	без	КП	6, 7 и ДП Р. Хрватске
49827	69	Сомбор-Богојево- Erdut- Slavonski Brod	Ф	66	5	2 лок. 667	2300		480	без	КП	6, 7 и ДП Р. Хрватске
49828	68	Vinkovci-Erdut-Богојево-Сомбор	Ф	66	5	645	600		480	без	SINH	6, 7 и ДП Р. Хрватске
49829	69	Сомбор-Богојево- Erdut-Vinkovci	Ф	51	5	2 лок. 645	1800		480	без	SINH	6, 7 и ДП Р. Хрватске
49830	69	Vinkovci-Erdut-Богојево-Сомбор	Ф	66	5	2 лок. 645	1800		480	без	SINH	6, 7 и ДП Р. Хрватске
49831	70	Сомбор-Богојево- Erdut-Vinkovci	Ф	51	5	645	600		480	без	SINH	6, 7 и ДП Р. Хрватске
51530	70	Чока - Суботица Теретна - Сомбор	Ф	34		667+647	2300		500	без	КП	
51531	70	Сомбор - Суботица Теретна - Чока	Ф	50		667	800		500	без	КП	
51601	66	Ојаци- Нови Сад ранжирна- Вршац	Ф	61		645	1100		490	без	SINH	
51602	65	Вршац- Нови Сад ранжирна- Ојаци	Ф	58		2 лок. 645	2000		490	без	SINH	
51603	71	Ојаци- Нови Сад ранжирна- Вршац	Ф	61		645	800		490	без	SINH	
51910	72	Деспотовац-Јајинци- Нови Сад Ранж.-Петровац- Гложан	Ф	59		648	1440		400	без	ДЕСП	
51911	72	Петровац-Гложан-Нови Сад Ранж. Младеновац-Деспотовац	Ф	57		648	520		400	без	ДЕСП	
52400	72	Сурчин- Нови Сад ранжирна- Богојево-Суботица Теретна	Ф	59		645	800		490	без	SINH	
52401	74	Суботица Теретна- Богојево- Нови Сад ранжирна- Сурчин	Ф	55		645	1600		490	без	SINH	
52402	72	Панчево гл.- Нови Сад ранжирна- Богојево- Суботица тер.	Ф	53		2 лок. 645	2200		490	без	SINH	
52403	74	Суботица тер.- Богојево- Нови Сад ранж.- Панчево гл.	Ф	53		2 лок. 645	2200		490	без	SINH	
52404	75	Панчево гл.- Нови Сад ранжирна- Богојево- Суботица тер.	Ф	53		645	1900		490	без	SINH	
52405	76	Суботица тер.- Богојево- Нови Сад ранж.- Панчево гл.	Ф	53		645	1800		490	без	SINH	

1	2	3	4	5	6	7	8	9	10	11	12	13
52409	49	Суботица тер.- Богојево- Нови Сад ранж.- Панчево гл.	Ф	53		645	1600		490	без	SINH	
52410	75	Панчево гл.- Нови Сад ранжирна- Богојево- Суботица тер.	Ф	53		645	800		490	без	SINH	
52413	77	Суботица тер.- Богојево- Нови Сад ранж.- Панчево гл.	Ф	53		645	1100		490	без	SINH	
52415	77	Суботица теретна- Богојево - Нови Сад ранжирна - Панчево гл.	Ф	53		645	800		490	без	SINH	
52416	79	Нови Сад ранжирна- Богојево- Суботица тер.	Ф	38		667+647	2300		490	без	КП	
52417	80	Суботица теретна - Богојево – Нови Сад ранжирна	Ф	53		667	2300		490	без	КП	
52418	81	Нови Сад ранжирна- Богојево- Суботица теретна	Ф	53		2 лок. 662	2300		490	без	GNL	
52419	80	Суботица теретна - Богојево – Нови Сад ранжирна	Ф	53		2 лок. 662	2300		490	без	GNL	
52420	83	Нови Сад ранжирна- Богојево- Суботица теретна	Ф	53		2 лок. 661	2300		490	без	S RAIL	
52421	84	Суботица теретна - Богојево – Нови Сад ранжирна	Ф	53		2 лок. 060	2400		490	без	RTL	
52422	85	Нови Сад ранжирна- Богојево- Суботица теретна	Ф	26		661+ 661*	2200		490	без	СК	*Потисак лок. 661 на целој релацији
52423	84	Суботица теретна - Богојево – Нови Сад ранжирна	Ф	53		2 лок. 661	2300		490	без	S RAIL	
52424	83	Нови Сад ранжирна- Богојево- Суботица теретна	Ф	53		2 лок. 060	2400		490	без	RTL	
52425	86	Суботица теретна - Богојево – Нови Сад ранжирна	Ф	26		661+661*	2200		490	без	СК	*Потисак лок. 661 на целој релацији
52426	87	Нови Сад ранжирна- Богојево- Суботица теретна	Р	53		661	1800		490	без	СК	
52427	89	Суботица теретна - Богојево – Нови Сад ранжирна	Р	53		661	1600		490	без	СК	
52428	87	Нови Сад ранжирна- Богојево- Суботица теретна	Ф	53		645	1800		490	без	SINH	
52429	89	Суботица теретна - Богојево – Нови Сад ранжирна	Ф	53		060	1600		490	без	RTL	
52431	90	Суботица теретна - Богојево – Нови Сад ранжирна	Ф	53		645	1600		490	без	SINH	

1	2	3	4	5	6	7	8	9	10	11	12	13
52432	91	Нови Сад ранжирна-Богојево- Суботица теретна	Ф	53		662	1000		490	без	GNL	
52433	90	Суботица теретна - Богојево – Нови Сад ранжирна	Ф	53		645	1200		490	без	SINH	
52434	91	Нови Сад ранжирна-Богојево- Суботица теретна	Ф	53		060	1000		490	без	RTL	
52436	92	Нови Сад ранжирна-Богојево- Суботица теретна	Ф	53		667	900		490	без	КП	
52437	94	Суботица теретна - Богојево – Нови Сад ранжирна	Ф	53		662	1000		490	без	GNL	
52439	94	Суботица теретна - Богојево – Нови Сад ранжирна	Ф	53		667	900		550	без	КП	
52440	92	Нови Сад ранжирна-Богојево- Суботица теретна	Ф	53		060	1600		490	без	RTL	
52441	95	Суботица теретна – Богојево – Ојаци	Ф	50		667	2300		490	без	КП	
52442	96	Ојаци - Богојево – Суботица теретна	Ф	50		645	1800		490	без	SINH	
52443	95	Суботица теретна – Богојево – Ојаци	Ф	50		2 лок. 645	2200		490	без	SINH	
52444	96	Ојаци - Богојево – Суботица теретна	Ф	50		645	1100		490	без	SINH	
52445	96	Суботица теретна – Богојево – Ојаци	Ф	50		667	1800		490	без	КП	
52446	97	Ојаци - Богојево – Суботица теретна	Ф	50		667	900		490	без	КП	
52447	96	Суботица теретна – Богојево – Ојаци	Ф	50		667	900		490	без	КП	
52448	97	Ојаци - Богојево – Суботица теретна	Ф	50		645	800		490	без	SINH	
52449	98	Суботица теретна - Богојево – Нови Сад ранжирна	Ф	53		060	600		490	без	RTL	
52451	99	Сомбор - Богојево – Нови Сад ранжирна	Ф	26		661+661*	2200		490	без	СК	*Потисак лок. 661 на целој релацији
52452	100	Нови Сад ранжирна – Богојево – Сомбор	Ф	53		661/644	1600		490	без	СК	
52453	101	Сомбор - Богојево – Нови Сад ранжирна	Ф	53		644/661	1600		490	без	СК	

1	2	3	4	5	6	7	8	9	10	11	12	13
52454	100	Нови Сад ранжирна – Богојево – Сомбор	Ф	53		060	500		490	без	RTL	
52455	101	Сомбор - Богојево – Нови Сад ранжирна	Ф	53		060	1300		490	без	RTL	
52456	102	Ојаци - Богојево – Сомбор	Ф	50		667	2300		490	без	КТ	
52457	102	Сомбор – Богојево – Ојаци	Ф	50		667	2300		490	без	КТ	
52458	102	Ојаци - Богојево – Сомбор	Ф	50		661	2000		490	без	СК	
52459	102	Сомбор – Богојево – Ојаци	Ф	50		661	2000		490	без	СК	
52460	103	Ојаци - Богојево – Сомбор	Ф	50		645	1800		490	без	SINH	
52461	103	Сомбор – Богојево – Ојаци	Ф	50		645	1800		490	без	SINH	
52462	103	Ојаци - Богојево – Сомбор	Ф	50		667	900		490	без	КТ	
52463	103	Сомбор – Богојево – Ојаци	Ф	50		667	1600		490	без	КТ	
52464	104	Ојаци - Богојево – Сомбор	Ф	50		645	600		490	без	SINH	
52465	104	Сомбор – Богојево – Ојаци	Ф	50		645	600		490	без	SINH	
52466	105	Панчево гл.- Нови Сад ранжирна - Ојаци	Ф	53		645	1800		490	без	SINH	
52467	71	Ојаци - Нови Сад ранж.- Панчево гл.	Ф	53		645	1300		490	без	SINH	
52469	106	Ојаци - Нови Сад ранж.- Панчево гл.	Ф	53		645	900		490	без	SINH	
54450	70	Сомбор-Суботица теретна	Ф	50		661	2000		505	без	СК	
54451	106	Суботица Теретна- Сомбор	Ф	45		645	2200		505	без	SINH	
54452	107	Сомбор- Суботица Теретна	Ф	50		645	800		505	без	SINH	
54453	107	Суботица Теретна- Сомбор	Ф	45		661	2000		505	без	СК	



1	2	3	4	5	6	7	8	9	10	11	12	13
<b>54454</b>	105	Нови Сад ранжирна - Оџаци	Ф	53		(667+647*)/ 667	2300		490	без	КП	*Потисак 647 до ст. Петровац- Гложан
<b>54455</b>	106	Оџаци - Нови Сад ранжирна	Ф	53		2 лок. 662	2300		490	без	GNL	
<b>54456</b>	108	Нови Сад ранжирна - Оџаци	Ф	53		2 лок. 662	2300		490	без	GNL	
<b>54457</b>	108	Оџаци - Нови Сад ранжирна	Ф	26		661+661*	2100		490	без	СК	*Потисак лок. 661 на целој релацији
<b>54458</b>	108	Нови Сад ранжирна - Оџаци	Ф	53		2 лок. 645	2200		490	без	SINH	
<b>54459</b>	109	Оџаци - Нови Сад ранжирна	Ф	53		DA 060	1700		490	без	ERL	
<b>54460</b>	109	Нови Сад ранжирна - Оџаци	Ф	26		661+661*	2100		490	без	СК	*Потисак лок. 661 на целој релацији
<b>54461</b>	109	Оџаци - Нови Сад ранжирна	Ф	53		662	1300		490	без	GNL	
<b>54462</b>	110	Нови Сад ранжирна - Оџаци	Ф	53		060	1800		490	без	RTL	
<b>54463</b>	110	Оџаци - Нови Сад ранжирна	Ф	53		667	900		490	без	КП	
<b>54464</b>	110	Нови Сад ранжирна - Оџаци	Ф	53		DA 060	1700		490	без	ERL	
<b>54465</b>	110	Оџаци - Нови Сад ранжирна	Ф	53		060	700		490	без	RTL	
<b>54466</b>	111	Нови Сад ранжирна - Оџаци	Ф	53		667	1400		490	без	КП	
<b>54467</b>	111	Оџаци - Нови Сад ранжирна	Ф	53		645	1000		490	без	SINH	
<b>54468</b>	111	Нови Сад ранжирна - Оџаци	Ф	53		662	1300		490	без	GNL	
<b>54469</b>	72	Петровац-Гложан – Нови Сад ранжирна	Ф	53		645	1000		400	без	SINH	
<b>54470</b>	112	Нови Сад ранжирна - Оџаци	Ф	53		667	900		490	без	КП	
<b>54471</b>	112	Петровац-Гложан – Нови Сад ранжирна	Ф	53		645	800		490	без	PIMK	
<b>54472</b>	113	Нови Сад ранжирна - Футог	Ф	20		662	1300		500	без	GNL	

1	2	3	4	5	6	7	8	9	10	11	12	13
<b>54473</b>	113	Футог - Нови Сад ранжирна	Ф	18		662	1300		500	без	GNL	
<b>54474</b>	113	Нови Сад ранжирна - Футог	Ф	20		060	1000		400	без	RTL	
<b>54475</b>	113	Футог - Нови Сад ранжирна	Ф	18		645	1120		500	без	SINH	
<b>54476</b>	113	Нови Сад ранжирна - Футог	Ф	20		667	1000		300	без	КП	
<b>54477</b>	114	Футог - Нови Сад ранжирна	Ф	18		667	1000		300	без	КП	
<b>54478</b>	113	Нови Сад ранжирна - Футог	Ф	20		662	800		500	без	GNL	
<b>54479</b>	114	Футог - Нови Сад ранжирна	Ф	18		662	800		500	без	GNL	
<b>54480</b>	114	Нови Сад ранжирна - Футог	Ф	20		645	400		500	без	SINH	
<b>54481</b>	114	Футог - Нови Сад ранжирна	Ф	18		060	400		400	без	RTL	
<b>57400</b>	115	Нови Сад – Богојево – Сомбор	Ф	26		734/732/648	150		150		ZGOP	
<b>57401</b>	115	Сомбор - Богојево – Нови Сад	Ф	27		734/732/648	150		150		ZGOP	
<b>70402</b>	116	Нови Сад ранжирна - Богојево- Суботица теретна	Ф	53		060	118		40		RTL	
<b>70403</b>	98	Суботица теретна - Богојево – Нови Сад ранжирна	Ф	53		060	118		40		RTL	
<b>70418</b>	118	Нови Сад ранжирна – Богојево – Сомбор	Ф			661					CK	
<b>70419</b>	118	Суботица теретна - Богојево – Нови Сад ранжирна	Ф			661					CK	
<b>70420</b>	107	Сомбор - Суботица теретна	Ф			661/644					CK	
<b>70421</b>	107	Суботица теретна - Сомбор	Ф			661/644					CK	
<b>70428</b>	120	Сомбор - Суботица теретна	Ф	50		060	118		40		RTL	
<b>70429</b>	120	Суботица теретна- Сомбор	Ф	45		060	118		40		RTL	

1	2	3	4	5	6	7	8	9	10	11	12	13
<b>70430</b>	118	Нови Сад ранжирна – Богојево – Сомбор	Ф	53		060	118		40		RTL	
<b>70431</b>	121	Сомбор - Богојево – Нови Сад ранжирна	Ф	53		060	118		40		RTL	
<b>70432</b>	120	Сомбор - Суботица теретна	Ф			645					SINH	
<b>70433</b>	120	Суботица теретна - Сомбор	Ф			645					SINH	
<b>70434</b>	104	Ојаци - Сомбор	Ф			645					SINH	
<b>70435</b>	104	Сомбор - Ојаци	Ф			645					SINH	
<b>70476</b>	122	Ојаци - Богојево - Суботица теретна	Ф	50		645	99		40		SINH	
<b>70477</b>	122	Суботица теретна – Богојево - Ојаци	Ф	50		645	99		40		SINH	
<b>70478</b>	112	Нови Сад ранжирна - Ојаци	Ф	53		645	99		40		SINH	
<b>70479</b>	111	Ојаци - Нови Сад ранжирна	Ф	53		645	99		40		SINH	
<b>70486</b>	123	Сомбор - Суботица теретна	Ф	50		645	99		40		SINH	
<b>70487</b>	124	Суботица теретна - Сомбор	Ф	45		645	99		40		SINH	
<b>71444</b>	123	Сомбор - Суботица теретна	Ф			667					КП	
<b>71445</b>	124	Суботица теретна - Сомбор	Ф			667					КП	
<b>71474</b>	124	Ердут- Ојаци	Ф			645					SINH	6, 7 и ДП Р. Хрватске
<b>71475</b>	124	Ојаци- Ердут	Ф			645					SINH	6, 7 и ДП Р. Хрватске
<b>71476</b>	124	Ердут- Ојаци	Ф			661 ол.					СК	6, 7 и ДП Р. Хрватске
<b>71477</b>	124	Ојаци- Ердут	Ф			661 ол.					СК	6, 7 и ДП Р. Хрватске
<b>71478</b>	125	Нови Сад ранжирна - Ојаци	Ф			661 ол.					СК	
<b>71479</b>	126	Ојаци - Нови Сад ранжирна	Ф			661 ол./ 664					СК	

1	2	3	4	5	6	7	8	9	10	11	12	13
71480	72	Нови Сад ранжирна – Петровац-Гложан	Ф	51		648	64		40		ДЕСП	
71481	112	Петровац-Гложан – Нови Сад ранжирна	Ф	53		648	64		40		ДЕСП	
71482	126	Ердут - Ојаци	Ф	37	5	667	116		40		КП	6, 7 и ДП Р. Хрватске
71483	127	Ојаци - Ердут	Ф	37	5	667	116		40		КП	6, 7 и ДП Р. Хрватске
71484	126	Ердут - Ојаци	Ф	37	5	667	116		40		КП	6, 7 и ДП Р. Хрватске
71485	127	Ојаци - Ердут	Ф	37	5	667	116		40		КП	6, 7 и ДП Р. Хрватске
71486	69	Ердут - Сомбор	Ф	37	5	667	116		40		КП	6, 7 и ДП Р. Хрватске
71487	70	Сомбор - Ердут	Ф	37	5	667	116		40		КП	6, 7 и ДП Р. Хрватске
71492	127	Нови Сад ранжирна – Петровац-Гложан	Ф			645					SINH	
71493	127	Петровац-Гложан – Нови Сад ранжирна	Ф			645					SINH	
71494	127	Нови Сад ранжирна – Петровац-Гложан	Ф	51		645	98		50		PIMK	
71495	127	Петровац-Гложан – Нови Сад ранжирна	Ф	53		645	98		50		PIMK	
71496	128	Петровац-Гложан - Ојаци	Ф	53		645	98		50		PIMK	
71497	128	Ојаци - Петровац-Гложан	Ф	53		645	98		50		PIMK	
71498	128	Ојаци - Сомбор	Ф	50		645	98		50		PIMK	
71499	129	Сомбор - Ојаци	Ф	50		645	98		50		PIMK	
72402	116	Нови Сад ранжирна- Богојево- Суботица теретна	Ф			667					КП	
72403	118	Суботица теретна - Богојево – Нови Сад ранжирна	Ф			667					КП	
72404	125	Нови Сад ранжирна - Ојаци	Ф			667					КП	
72405	126	Ојаци - Нови Сад ранжирна	Ф			667					КП	

1	2	3	4	5	6	7	8	9	10	11	12	13
72407	129	Сомбор - Ојаци	Ф			667					КП	
72408	122	Ојаци - Богојево – Суботица теретна	Ф			667					КП	
72409	122	Суботица теретна – Богојево – Ојаци	Ф			667					КП	
72410	115	Нови Сад - Сомбор	Ф			734/732/648					ZGOP	
72411	115	Сомбор - Нови Сад	Ф			734/732/648					ZGOP	
72428	129	Шебешић- Суботица теретна	Ф			621					СК	
72429	130	Суботица теретна - Шебеши	Ф			621					СК	
72430	130	Бајмок - Суботица теретна	Ф			644					СК	
72431	130	Суботица теретна - Бајмок	Ф			644					СК	
72432	128	Ојаци - Сомбор	Ф			661					СК	
72433	131	Сомбор - Ојаци	Ф			661					СК	
72434	131	Ојаци - Сомбор	Ф			667					КП	
72441	132	Ојаци - Нови Сад ранжирна	Ф	53		753	72		40		ТА	
72442	132	Нови Сад ранжирна - Ојаци	Ф	53		753	72		40		ТА	
72450	114	Нови Сад ранжирна - Футог	Ф			667					КП	
72451	114	Футог - Нови Сад ранжирна	Ф			667					КП	
72454	133	Нови Сад ранжирна - Футог	Ф	20		662	120		40		GNL	
72455	133	Футог - Нови Сад ранжирна	Ф	18		662	120		40		GNL	
72458	134	Нови Сад ранжирна - Богојево- Суботица теретна	Ф	53		662	120		40		GNL	
72459	135	Суботица теретна - Богојево – Нови Сад ранжирна	Ф	53		662	120		40		GNL	
72460	132	Нови Сад ранжирна - Ојаци	Ф	53		662	120		40		GNL	
72461	132	Ојаци –Нови Сад ранжирна	Ф	53		662	120		40		GNL	
72468	136	Сомбор - Суботица теретна	Ф	50		645	98		40		PIMK	
72469	136	Суботица теретна - Сомбор	Ф	45		645	98		40		PIMK	



73449	149	Суботица тер. – Суботица	Ф	45				1800		500				ИЖС
1	2	3	4	5	6	7		8	9	10	11	12	13	
73480	149	Оцаци-Богојево-Ердут	Ф	51	5			2300		490				За потребе инфраструктуре
73481	149	Ердут-Богојево-Оцаци	Ф	37	5			2110		490				За потребе инфраструктуре
73482	149	Оцаци-Богојево-Ердут	Ф	51	5			128		30				За потребе инфраструктуре
73483	149	Ердут-Богојево-Оцаци	Ф	66	5			128		30				За потребе инфраструктуре
73484	150	Ердут-Богојево-Сомбор	Ф	37	5			2000		500				За потребе инфраструктуре
73485	150	Сомбор-Богојево-Ердут	Ф	27	5			2000		500				За потребе инфраструктуре
73486	150	Ердут-Богојево-Сомбор	Ф	37	5			128		30				За потребе инфраструктуре
73487	150	Сомбор-Богојево-Ердут	Ф	27	5			128		30				За потребе инфраструктуре
74400	143	Нови Сад ранж.– Богојево	Ф	53				2500		480/550*				*за возове који саобраћају алтернативним путем
74401	144	Богојево – Нови Сад ранж.	Ф	53				2500		480/550*				*за возове који саобраћају алтернативним путем
74402	150	Нови Сад ранж.– Богојево	Ф	53				2500		480/550*				*за возове који саобраћају алтернативним путем
74403	151	Богојево – Нови Сад ранж.	Ф	53				2500		480/550*				*за возове који саобраћају алтернативним путем
74404	150	Нови Сад ранж.– Богојево	Ф	53				2500		480/550*				*за возове који саобраћају алтернативним путем
74405	151	Богојево – Нови Сад ранж.	Ф	53				2500		480/550*				*за возове који саобраћају алтернативним путем

152

1	2	3	4	5	6	7	8	9	10	11	12	13
<b>74406</b>	152	Нови Сад ранж.– Богојево	Ф	53			2500		480/550*			*за возове који саобраћају алтернативним путем
<b>74407</b>	153	Богојево – Нови Сад ранж.	Ф	53			2500		480/550*			*за возове који саобраћају алтернативним путем
<b>74408</b>	152	Нови Сад ранж.– Богојево	Ф	53			2500		480/550*			*за возове који саобраћају алтернативним путем
<b>74409</b>	153	Богојево – Нови Сад ранж.	Ф	53			2500		480/550*			*за возове који саобраћају алтернативним путем
<b>74410</b>	153	Нови Сад ранж.– Богојево	Ф	53			2500		480/550*			*за возове који саобраћају алтернативним путем
<b>74411</b>	154	Богојево – Нови Сад ранж.	Ф	53			2500		480/550*			*за возове који саобраћају алтернативним путем
<b>74412</b>	153	Нови Сад ранж.– Богојево	Ф	53			2500		480/550*			*за возове који саобраћају алтернативним путем
<b>74413</b>	154	Богојево – Нови Сад ранж.	Ф	53			2500		480/550*			*за возове који саобраћају алтернативним путем
<b>74420</b>	145	Богојево – Суботица тер.	Ф	50			2500		480/550*			*за возове који саобраћају алтернативним путем
<b>74421</b>	146	Суботица тер. – Богојево	Ф	45			2500		480/550*			*за возове који саобраћају алтернативним путем



1	2	3	4	5	6	7	8	9	10	11	12	13
<b>74422</b>	155	Богојево – Суботица тер.	Ф	50			2500		480/550*			*за возове који саобраћају алтернативним путем
<b>74423</b>	156	Суботица тер. – Богојево	Ф	45			2500		480/550*			*за возове који саобраћају алтернативним путем
<b>74424</b>	155	Богојево – Суботица тер.	Ф	50			2500		480/550*			*за возове који саобраћају алтернативним путем
<b>74425</b>	156	Суботица тер. – Богојево	Ф	45			2500		480/550*			*за возове који саобраћају алтернативним путем
<b>74426</b>	156	Богојево – Суботица тер.	Ф	50			2500		480/550*			*за возове који саобраћају алтернативним путем
<b>74427</b>	157	Суботица тер. – Богојево	Ф	45			2500		480/550*			*за возове који саобраћају алтернативним путем
<b>74428</b>	156	Богојево – Суботица тер.	Ф	50			2500		480/550*			*за возове који саобраћају алтернативним путем
<b>74429</b>	157	Суботица тер. – Богојево	Ф	45			2500		480/550*			*за возове који саобраћају алтернативним путем
<b>74430</b>	158	Богојево – Суботица тер.	Ф	50			2500		480/550*			*за возове који саобраћају алтернативним путем
<b>74431</b>	158	Суботица тер. – Богојево	Ф	45			2500		480/550*			*за возове који саобраћају алтернативним путем

1	2	3	4	5	6	7	8	9	10	11	12	13
<b>74432</b>	158	Богојево – Суботица тер.	Φ	50			2500		480/550*			*за возове који саобраћају алтернативним путем
<b>74433</b>	158	Суботица тер. – Богојево	Φ	45			2500		480/550*			*за возове који саобраћају алтернативним путем
<b>75000</b>	68	Суботица – Reszke - Szeged-Rendező	Φ	54		MAV* лок	2500		600			За потребе инфраструктуре
<b>75001</b>	159	Szeged-Rendező - Reszke – Суботица	Φ	53		MAV* лок	2500		600			За потребе инфраструктуре
<b>75002</b>	159	Суботица – Reszke - Szeged-Rendező	Φ	54		MAV* лок	2500		600			За потребе инфраструктуре
<b>75003</b>	159	Szeged-Rendező - Reszke – Суботица	Φ	53		MAV* лок	2500		600			За потребе инфраструктуре
<b>75004</b>	159	Суботица – Reszke - Szeged-Rendező	Φ	54		MAV* лок	2500		600			За потребе инфраструктуре
<b>75005</b>	160	Szeged-Rendező - Reszke – Суботица	Φ	53		MAV* лок	2500		600			За потребе инфраструктуре
<b>75006</b>	161	Суботица – Reszke - Szeged-Rendező	Φ	54		MAV* лок	2500		600			За потребе инфраструктуре
<b>75007</b>	160	Szeged-Rendező - Reszke – Суботица	Φ	53		MAV* лок	2500		600			За потребе инфраструктуре
<b>75008</b>	161	Суботица – Reszke - Szeged-Rendező	Φ	54		MAV* лок	2500		600			За потребе инфраструктуре
<b>75009</b>	161	Szeged-Rendező - Reszke – Суботица	Φ	53		MAV* лок	2500		600			За потребе инфраструктуре
<b>75010</b>	162	Суботица – Reszke - Szeged-Rendező	Φ	54		MAV* лок	2500		600			За потребе инфраструктуре
<b>75011</b>	161	Szeged-Rendező - Reszke – Суботица	Φ	53		MAV* лок	2500		600			За потребе инфраструктуре
<b>75012</b>	162	Суботица – Reszke - Szeged-Rendező	Φ	54		MAV* лок	2500		600			За потребе инфраструктуре
<b>75013</b>	162	Szeged-Rendező - Reszke – Суботица	Φ	53		MAV* лок	2500		600			За потребе инфраструктуре
<b>75014</b>	163	Суботица – Reszke - Szeged-Rendező	Φ	54		MAV* лок	2500		600			За потребе инфраструктуре

1	2	3	4	5	6	7	8	9	10	11	12	13
<b>75015</b>	162	Szeged-Rendező - Reszke – Суботица	Φ	53		MAV* лок	2500		600			За потребе инфраструктуре
<b>75016</b>	163	Суботица – Reszke - Szeged-Rendező	Φ	54		MAV* лок	2500		600			За потребе инфраструктуре
<b>75017</b>	163	Szeged-Rendező - Reszke – Суботица	Φ	53		MAV* лок	2500		600			За потребе инфраструктуре
<b>75018</b>	164	Суботица – Reszke - Szeged-Rendező	Φ	54		MAV* лок	2500		600			За потребе инфраструктуре
<b>75019</b>	163	Szeged-Rendező - Reszke – Суботица	Φ	53		MAV* лок	2500		600			За потребе инфраструктуре

<sup>\*)</sup> MAV lok. : 0628 Q=116t, L=17,6 ; 0459 Q=103t, L=18,9 ; 2774 Q=115t, L=17,4; 1742 Q=64t, L=13,6 ;

<sup>1)</sup>

- CB - Србијавоз а.д.
- CK - Србија Капро а.д.
- КП - КОМБИНОВАНИ ПРЕВОЗ доо
- Десп. - Despotija д.о.о.
- ERL - Eurorail Logistics доо
- ZGOP - ZGOP доо Нови Сад
- ATM - ATM BG доо
- NIS - Naftna industrija Srbije а.д.
- TENT - AD EPS Ogranak TENT
- TA - Transagent Operator доо
- RTL - Rail Transport Logistic доо
- GNL - Global Neologistics доо
- PIMK - PIMK доо
- S RAIL - S RAIL доо
- OBL - OBL Logistic доо
- ENNA - ENNA Transport Bgd доо
- SINH - Sinhron rail д.о.о.
- RCCS - Rail Cargo Carrier – Serbia д.о.о.
- MRail - M-RAIL доо за железнички превоз робе



[illegible]

[illegible]

[illegible]

